

# Geografia urbana

Maurizio Memoli  
Corso di Laurea in Scienze dell'Architettura  
Università di Cagliari

3 – categorie di città

[File 3a - lezione 14.04.20 prima parte](#)

**E' vietata la copia e la riproduzione dei contenuti e immagini in qualsiasi forma. E' inoltre vietata la redistribuzione e la pubblicazione dei contenuti e immagini non autorizzata espressamente dall'autore**

Filippo secondo 1573, le leggi delle indie

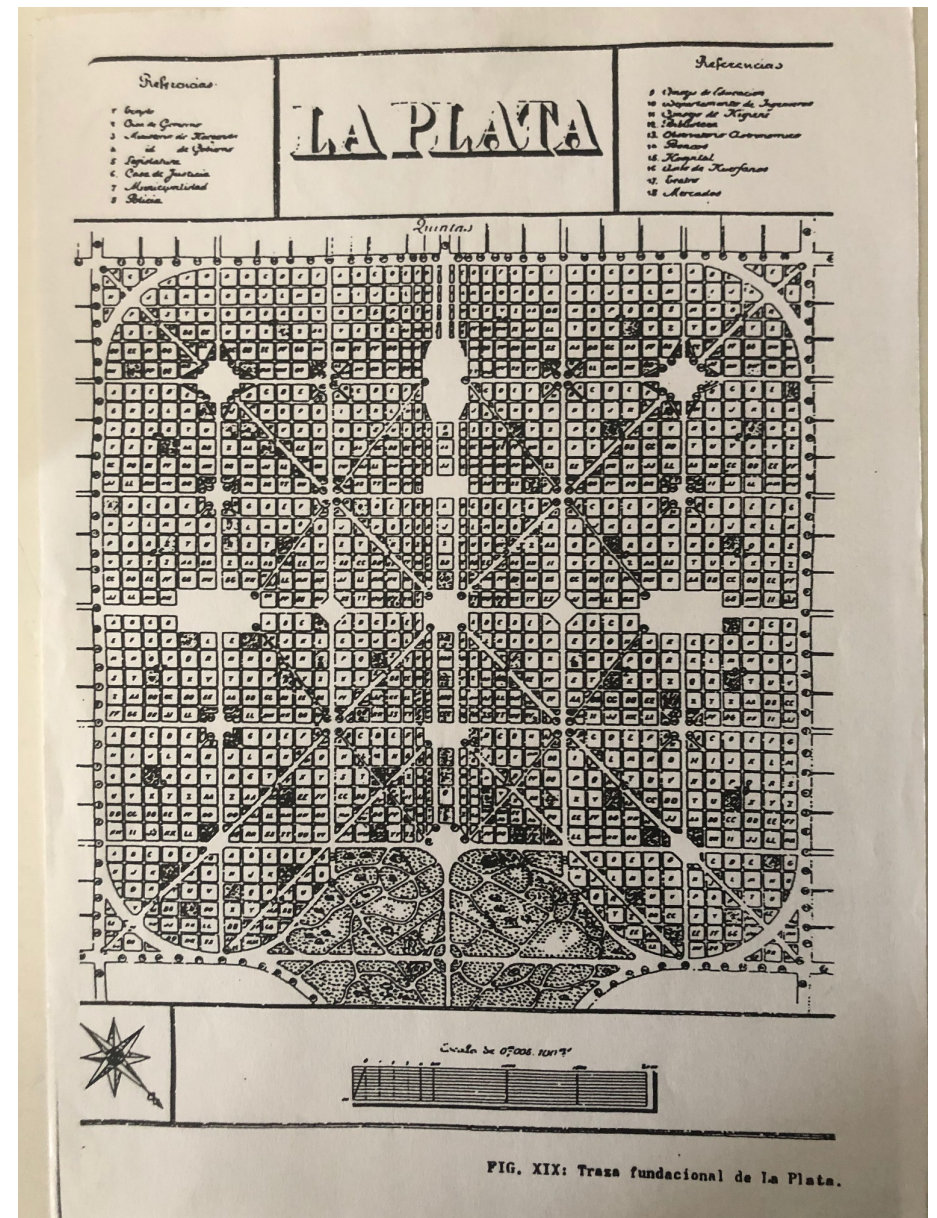
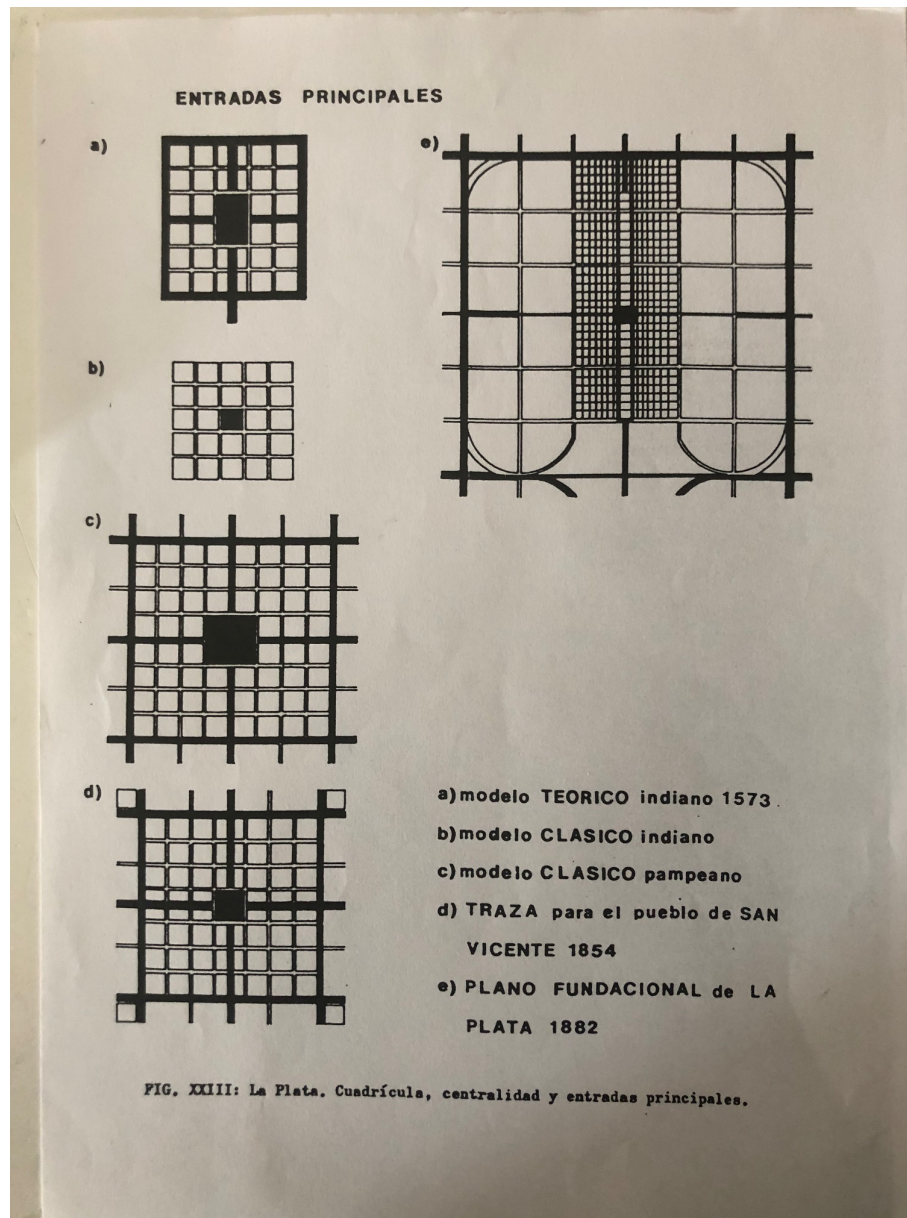
quanto fatto i greci nel mediterraneo lo fanno gli spagnoli in america

Scacchiera, pianta ortogonale, con piazza centrale, porticata, lotti regolari....

Thomas Jefferson 1785 Land Ordinance....

sono città ricalcate sul modello urbanistico spagnolo della **pianta a scacchiera**.

*"La piazza centrale deve essere nel centro della città, di forma oblunga, con la lunghezza pari almeno a una volta e mezzo la larghezza, poiché questa proporzione è la migliore per le feste dove si usano cavalli e per altre celebrazioni (...). Nelle città dell'interno la chiesa non deve stare sul perimetro della piazza, ma a una distanza tale da presentarsi libera, separata dagli altri edifici in modo che sia vista da tutt'intorno; così risulterà più bella e imponente. Dovrà essere sollevata alquanto dal suolo, in modo che la gente debba salire una serie di gradini per raggiungere il suo ingresso. (...) I lotti fabbricati intorno alla piazza principale non devono essere concessi ai privati, ma riservati alla chiesa, gli edifici reali e municipali, le botteghe e le abitazioni dei mercanti, che devono essere costruite per prime" (dalla Legge di Filippo II del 1573, ripresa in Benevolo, 1975, 626-7).*



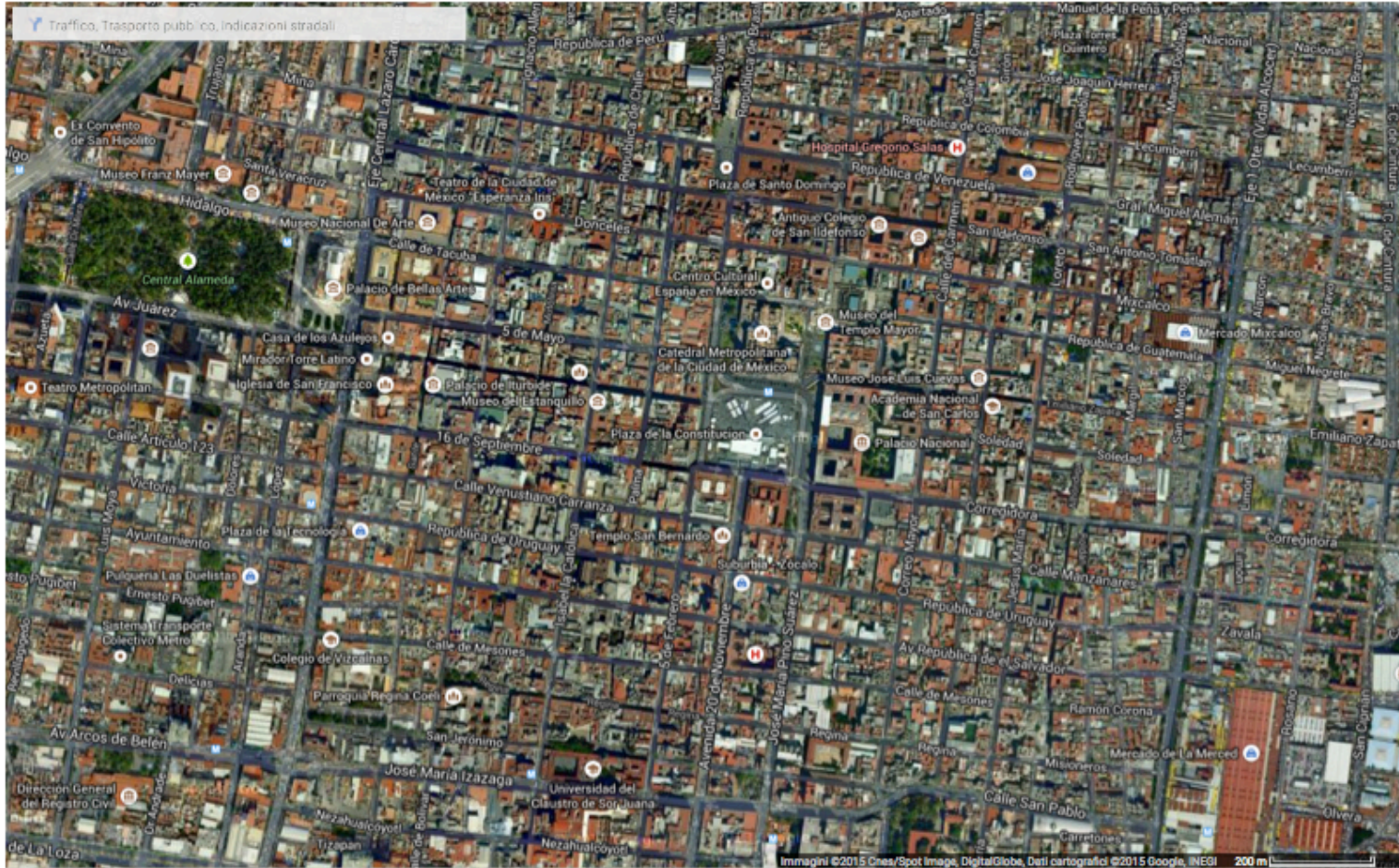
**Categorie di città: la città' di colonizzazione**

---



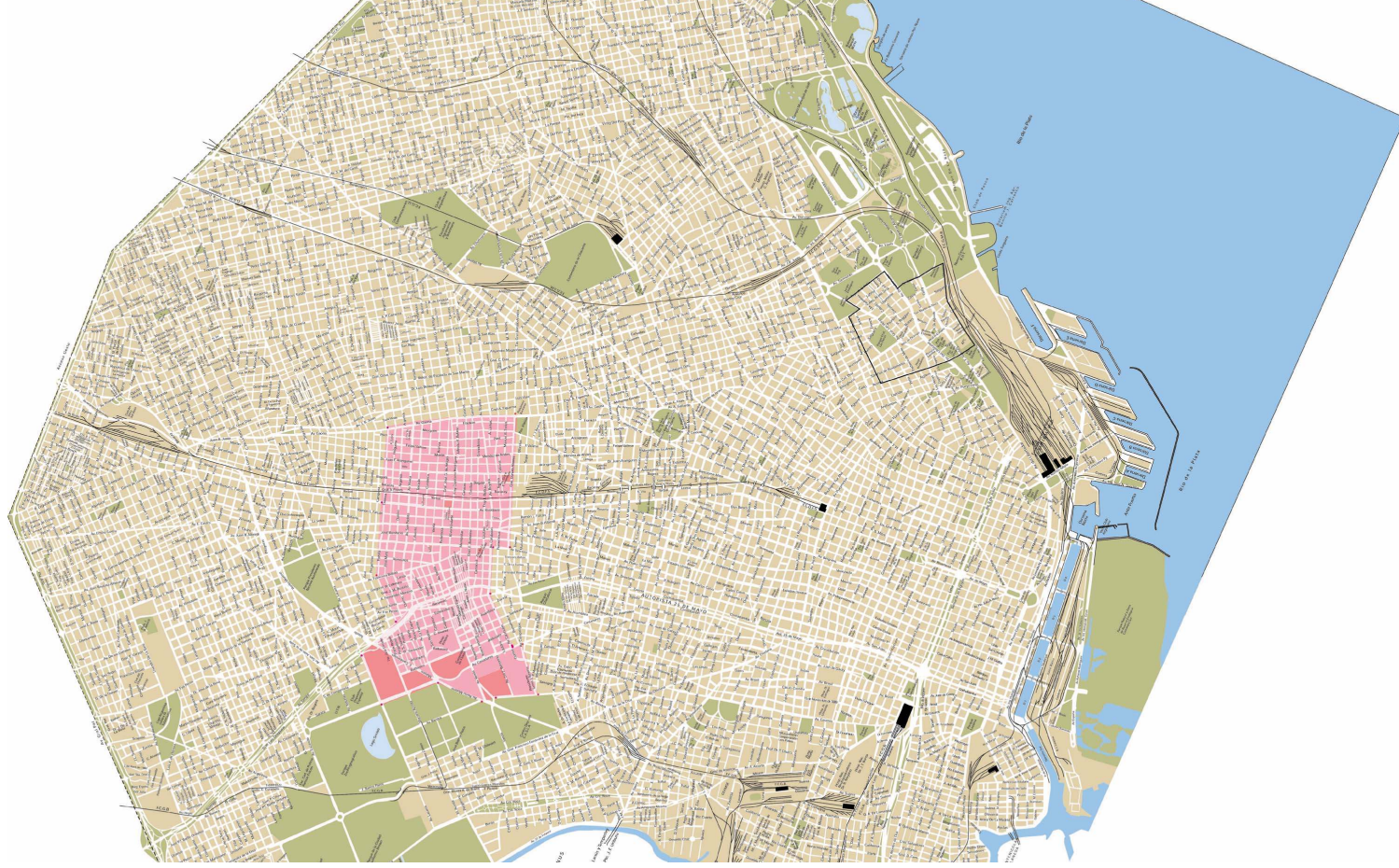
mexico

Categorie di città: la città' di colonizzazione



mexico

**Categorie di città: la città' di colonizzazione**



Buenos Aires

Categorie di città: la città' di colonizzazione



L'Avana



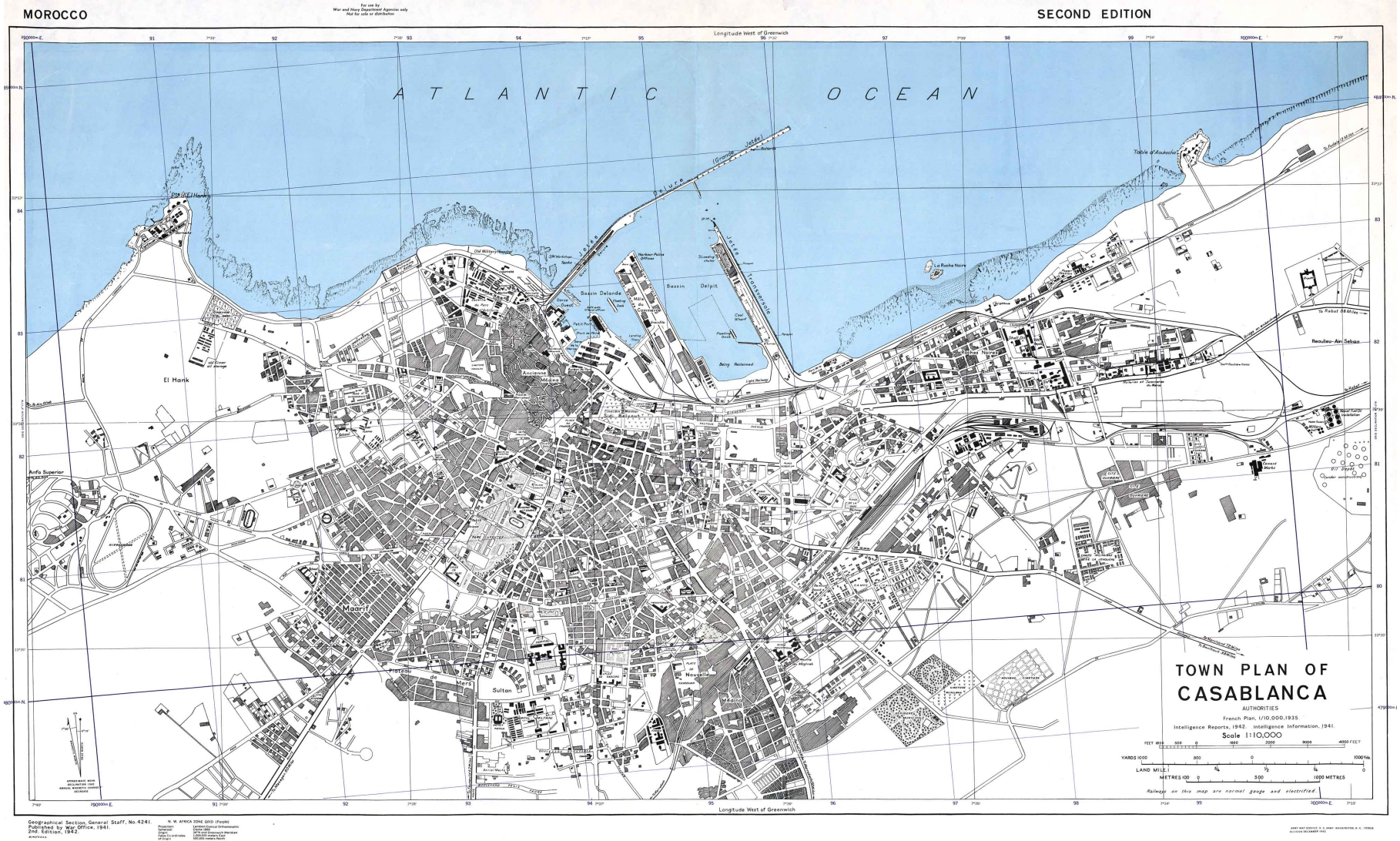




Categorie di città: la città' di colonizzazione



Manhattan

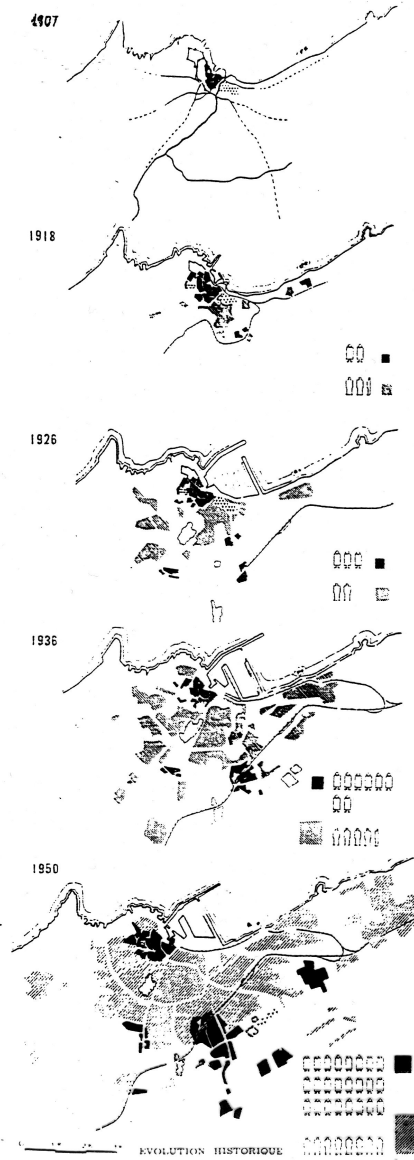


Casablanca e la teoria della separazione di Lyautey

Fig. 7  
Ripartizione della  
popolazione  
marocchina e europea  
di Casablanca, 1907-  
1950, comparativa-  
mente alle superfici  
occupate.

- = popolazione musulmana
- = popolazione europea

(Fonte: GODEFROY et  
Alii, "Etude  
d'urbanisme pour  
Casablanca", R.A.A.,  
1951, n. 35;  
ECOCHARD, Casablanca,  
le romans d'une  
ville, cit., p. 34)



Categorie di città: la città' di colonizzazione

