



Università degli studi di Cagliari
Dipartimento Lettere, Lingue e
Beni culturali

Globalizzazione - Sintesi

Prof. Raffaele Cattedra (2020)

Si ricorda che, secondo quanto disposto nel D.R. 341/2020 del 24/03/2020 (art. 4 E' fatto divieto agli studenti fruitori di registrare, fare copia, elaborare o diffondere in alcun modo, nonché di utilizzare per altre finalità diverse da quelle didattiche o comunque con altre finalità e modalità non consentite dalla normativa, il materiale in teledidattica messo a disposizione dall'Ateneo".

¿Qué es la mundialización?

Antes, los acontecimientos que se daban en el mundo no eran dependientes entre ellos, ahora todos lo son. La observación es banal, excepto en el hecho de que quien la enuncia, Polibio, vivió, en el siglo de II a. C. La mundialización, esta creación de un espacio interdependiente en el mundo, no es así nueva. Algunos incluso la retrotraen a la expansión de la especie humana por el planeta... Ya en el imperio romano, la primera mundialización fue organizada alrededor del Mediterráneo. Pero fue preciso esperar a los grandes descubrimientos, en el siglo de XV, para asegurar la conexión entre las varias sociedades de la tierra y la instalación de esta "economía-mundo" descrita por el historiador Fernand Braudel.

Una mundialización centrada en el Atlántico culmina en el siglo XIX: entre 1870 y 1914 nace un espacio del mundo de los intercambios, comparable en su amplitud con la situación actual. Abertura de rutas de mar nuevas, con la excavación del canal de Panamá y del canal de Suez, duplicación de la flota mercantil y de la extensión del ferrocarril, multiplicación por 6 de los intercambios, dispersión por el mundo de 50 millones de europeos, que pueblan las nuevas tierras y crean imperios coloniales inmensos..., el nacimiento de la mundialización tal como nosotros la conocemos hoy comenzó allí hace un siglo y medio. Pero el proceso no es lineal: la Primera Guerra Mundial, después la gran depresión de los años 1930 provocaron el auge de nacionalismos estatales, una fragmentación de los mercados, y la gran vuelta al proteccionismo.

La mundialización no vuelve hasta después de la Segunda Guerra Mundial. La guerra fría y la constitución de los bloques paralizan entonces el mundo durante casi medio siglo. Sin embargo, la mundialización actual está ya en marcha. Jacques Adda lo define como "la abolición del espacio del mundo bajo la influencia de una generalización del capitalismo, con la desaparición de las fronteras físicas y oficiales".

Según la OCDE, cubre tres etapas:

- 1- internacionalización**, es decir, el desarrollo de los flujos de exportación;
- 2- transnacionalización**, que es la expansión de los flujos y de las inversiones y establecimientos en el extranjero;
- 3- globalización**, con la instalación de las redes del mundo de la producción y de la información, particularmente las NTIC (nuevas tecnologías de la información y de la comunicación). La mundialización actual, este "proceso geohistórico de expansión progresiva del capitalismo a escala planetaria", según la fórmula Laurent Carroué (3), es al mismo tiempo una ideología -liberalismo-, una moneda -el dólar-, un instrumento -el capitalismo-, un sistema político -la democracia-, una lengua -el inglés- En cada fase de la mundialización aparecen las mismas constantes: revolución del transporte y de los medios de comunicación; papel estratégico de las innovaciones (las armas de fuego en el siglo XV, la contenerización después de la Segunda Guerra Mundial, Internet desde los años 1990); papel esencial de los Estados, pero también de los agentes privados, desde el capitalismo comercial de la burguesía conquistadora en el Renacimiento a las firmas transnacionales y a las ONG hoy.

¿Qué es la mundialización?, por Sylvie Brunel, en http://www.scienceshumaines.com/_fr_15307.html (23/02/2007)

Cos'è la mondializzazione? (Sylvie Brunel, 2007) (trad. Spagnolo Sara Deidda)

Prima, gli eventi che si verificavano nel mondo non erano dipendenti gli uni dagli altri, adesso lo sono tutti. Questa osservazione è banale se non fosse per il fatto che chi l'ha annunciata ha vissuto nel II secolo a. C.

La mondializzazione, creazione di uno spazio interdipendente nel mondo, non è così nuova. Alcuni la riportano addirittura all'espansione della **specie umana nel pianeta**. Già ai tempi dell'Impero Romano la prima mondializzazione fu organizzata "intorno" al **Mediterraneo**, ma solo con le grandi **scoperte del XV secolo** si assicura la connessione con le varie società della terra e l'installazione di un "**economia-mondo**", descritta dallo storico Fernand **Braudel**.

Una mondializzazione che si **incentra sull'Atlantico culmina nel XIX secolo, tra il 1870 e il 1914** nasce uno spazio nel mondo per gli scambi, comparabile nella sua ampiezza con la situazione attuale. **Apertura di nuove rotte marittime** con gli scavi del **Canale di Panama e Suez**, duplicazione delle **flotte mercantili** e l'estensione delle **ferrovie**, moltiplicazione degli **scambi**, la **dispersione di oltre 50 milioni di europei nel mondo** che popolano nuove terre e creano immensi **imperi coloniali**... la nascita della mondializzazione come noi la conosciamo è cominciata un secolo e mezzo fa, però il processo non è lineare: **la prima guerra mondiale** e la **depressione degli anni '30** provocarono il boom dei **nazionalismi**, la **frammentazione** dei mercati e il grande ritorno del **protezionismo**. La mondializzazione non ritorna fino alla fine della Seconda Guerra Mondiale.

La guerra fredda e la costituzione dei blocchi paralizzano il mondo per quasi mezzo secolo, tuttavia la mondializzazione attuale è già in corso. Jacques Adda la definisce "l'abolizione dello spazio mondiale sotto l'influenza di una generalizzazione del capitalismo, con **scomparsa delle frontiere fisiche e ufficiali**."

Secondo la OCDE, segue tre tappe:

internazionalizzazione, ovvero lo sviluppo dei flussi di esportazione

transnazionalizzazione, ovvero l'espansione dei flussi, degli investimenti e stabilimenti all'estero

globalizzazione, ovvero, l'installazione delle reti del mondo della produzione e informazione, in particolare le NTIC (nuove tecnologie di comunicazione e informazione).

La mondializzazione attuale, questo “processo geo-storico di progressiva espansione del capitalismo in scala planetaria”, secondo la formula Laurent Carrau ,   allo stesso tempo un'ideologia (**liberalismo**), una moneta (il **dollaro**), uno strumento (il **capitalismo**), un sistema politico (la **democrazia**), una lingua (**l'inglese**).

(DIBATTITO ...?)

In ogni fase della mondializzazione appaiono le stesse costanti:

- rivoluzione del **trasporto** e dei **media**,
- ruolo strategico delle **innovazioni** (le armi da fuoco nel XV secolo, la “**containerizzazione**” dopo la seconda guerra mondiale, **internet dagli anni '90**,
- il ruolo essenziale degli **Stati**,
- ma anche degli agenti **privati**, dal capitalismo commerciale della borghesia conquistatrice del Rinascimento alle societ  multinazionali e **ONG** di oggi.

J. Lévy

Le mot, encore au début des années 1980 n'était pas encore utilisé et si diffusé comme aujourd'hui

- Il traduit une condition actuelle de la planète où les états et leur souveraineté sont conditionnés par des facteurs internationaux
- - l'action politique est substituée par le marché global
- La dimension des espaces fermés a tendance à disparaître pour laisser place à un espace unique, global

Ad ogni modo tutta la Storia dell'Umanità è
(o è stata) mondializzata

Fin dalla diffusione della razza umana dall'Africa al mondo
intero

Dalla diffusione dell'**agricoltura** alla diffusione
dell'**urbanizzazione**

E poi **commerci, guerre, migrazioni, culture e conoscenze**

Ma la storia è stata interpretata per « blocchi chiusi »

Invece è utile avere un approccio **transnazionale**

J. Lévy Mondialisation en 6 étapes

- 1 Diffusion **homo sapiens**
- 2 connection sociétés de la planète et **grandes découvertes** (empires, commerces...)
- 3 Constitutions **empires** à l'échelle mondiale—**Colonisation** : projection vers l'ailleurs de la société métropolitaine ; hégémonie et assujettissement d'autres peuples
- 4 Espace mondial **d'échange** ; Poursuite colonisation (1870-1914)
- 5 Mondialisation refusée : clôture nationaliste, guerres mondiales, crise 1929
- 6 accélération, globalisation, irréversibilité (UE, échanges, firmes transnationales, réseaux industriels et financiers, TIC, individus, occidentalisation)

Les mots : distinguer Globalisation de Mondialisation

Marc Abèles (anthropologie de la la globalisaton), 2008

- L'internationalisation des échanges économiques (mondialisation : flux, mouvements n'est pas une nouveauté :
 - 1) époque Renaissance, découverte du nouveau Monde (Braudel : « économie-monde ») Méditerranée ; Gruzinski)
 - Epoque des colonisations
 - Veille première guerre mondiale
 - Globalisation actuelle :
« la perception qu'on tous les individus, jusqu'à l'échelon le plus local de la planète, d'appartenir à un monde global »
- Expérience anthropologique de la globalisation (**tension entre le local et le global**)
- Elle passe par rapport à l'espace, au temps, mais aussi par l'interconnexion généralisée via les réseaux de communication : une nouvelle façon de l'individu de si situer dans le collectif**

La mondialisation / globalisation touche tout les aspects de la « modernité »

- Tecnologia / informatica / informazione /comunicazione
Compagnie multinazionali / de localizzazione imprese di produzione e di servizi
- Capitalismo neo-liberale / finanziarizzazione
- Inquinamento planetario / riscaldamento climatico
(accordi sullo Sviluppo sostenibile)
- Ingiustizia/ diritti
- Migrazioni internazionali
- Fame e povertà
- Guerra

Contradictions

Forme dominante économique / financière


- Via le marché capitaliste
 - (qui est monopoliste, oligopoliste), légitime une théorie économique
 - et qui est en effet contre la bio-diversité et le développement durable
- Multipolaire
 - Multiplications des centres directionnels / opposé à la centralisation
 - Emergence de mouvements altermondialistes : le peuple « no-global » de Seattle 1999 (contre le sommet de l'OMC)

Mais ce n'est pas seulement une question économique: Internationalisation, non seulement des commerces et des exportations : IDE Inv. Dir Etrang.

Diffusione Homo sapiens

Le migrazioni e la crescita della popolazione sulla lunga durata

- Diffusione e crescita



2020



#humans #population #humanevolution
Human Population Through Time

- https://www.youtube.com/watch?v=PUwmA3Q0_OE



#humans #population #humanevolution
Human Population Through Time

1. Il ruolo dello Stato

- Stati
- UE
- Altre forme di organizzazione
- OCSE
- UA (Unione Africana)
- UMA
- Lega Araba
- CEDEAO
- UEMOA
- Merco Sur
- Asean

Moltiplicazione del N° degli Stati

- **Europa** 1789= 300 ;
- 1815 = 60 ;
- 1871 = 19
- **Mondo** 1900 = 40
- 1914 = 5
- 1945 = 72
- (dal 1956 al 1975 = + 68)

2006 = 193

2014 = 2015 (193 stati ONU)

2020 = 206 (196 riconosciuti sovrani)

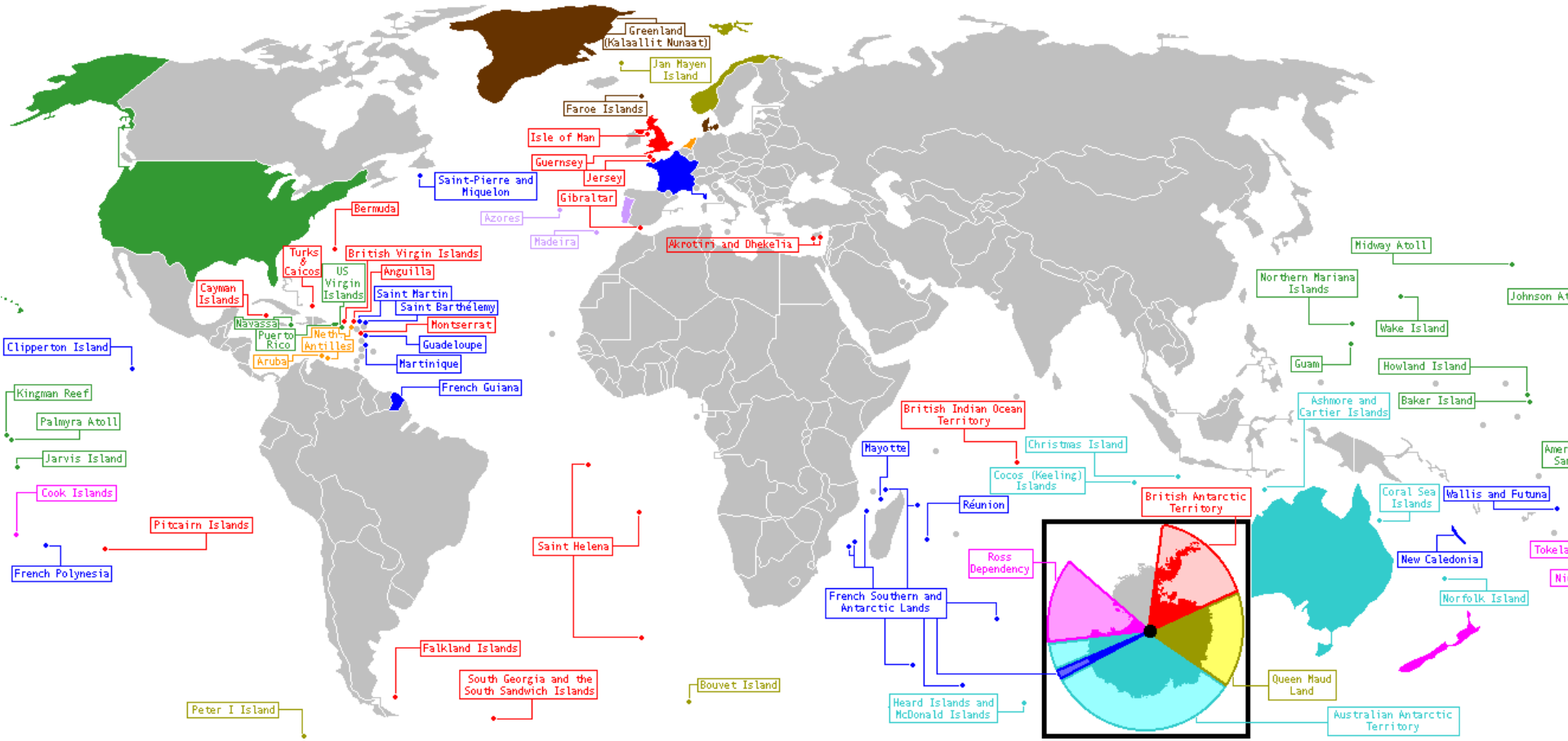
Carte politique du monde, avril 2005



2 oss, permanenti ONU: Vaticano,
Autorità Nazionale Palestinese + Taiwan

Abcasia, Cipro Nord, Kosovo, Ossezia
Sud, Sahara Occ.: Riconosc. parziale

Retaggio degli imperi?



1/ L'Union Européenne (qu'est-ce c'est ?)

- Forme politique originale
- Ce n'est pas un Etat, ni une forme d'Etat mais elle a une organisation, des institutions, une administration, des représentances diplomatiques
- Faibles recettes fiscales
- Capacité d'édiction de règles
- Réseaux d'acteurs transnationaux
- Interpénétration de différents niveaux de gouvernement
- Multiplication des intérêts non étatiques
- Sous-systèmes politiques
- Pas (encore) de délégation à un gouvernement élus responsable des décisions et des politiques
- (mais les décisions prises s'imposent à tous les citoyens)

DALLA NASCITA ALLA BREXIT, STORIA DELL'UE IN 10 TAPPE

1950



Francia e Germania annunciano un piano per carbone e acciaio

1957



Il Trattato di Roma. Nasce la Comunità Economica Europea

1973



Gran Bretagna diventa membro nel primo allargamento

1981



La Grecia entra nella Comunità

1986



Portogallo e Spagna a bordo. Firmato l'Atto Unico Europeo

1995



L'accordo di Schengen
Trattato di Maastricht firmato nel 1992

2004



Allargamento verso Est 2002: l'introduzione dell'Euro

2007



Firmato il Trattato di Lisbona che modifica il Trattato su UE. Emerge l'euroscetticismo

2013



La Croazia entra nella Comunità. Premier britannico Cameron promette un referendum

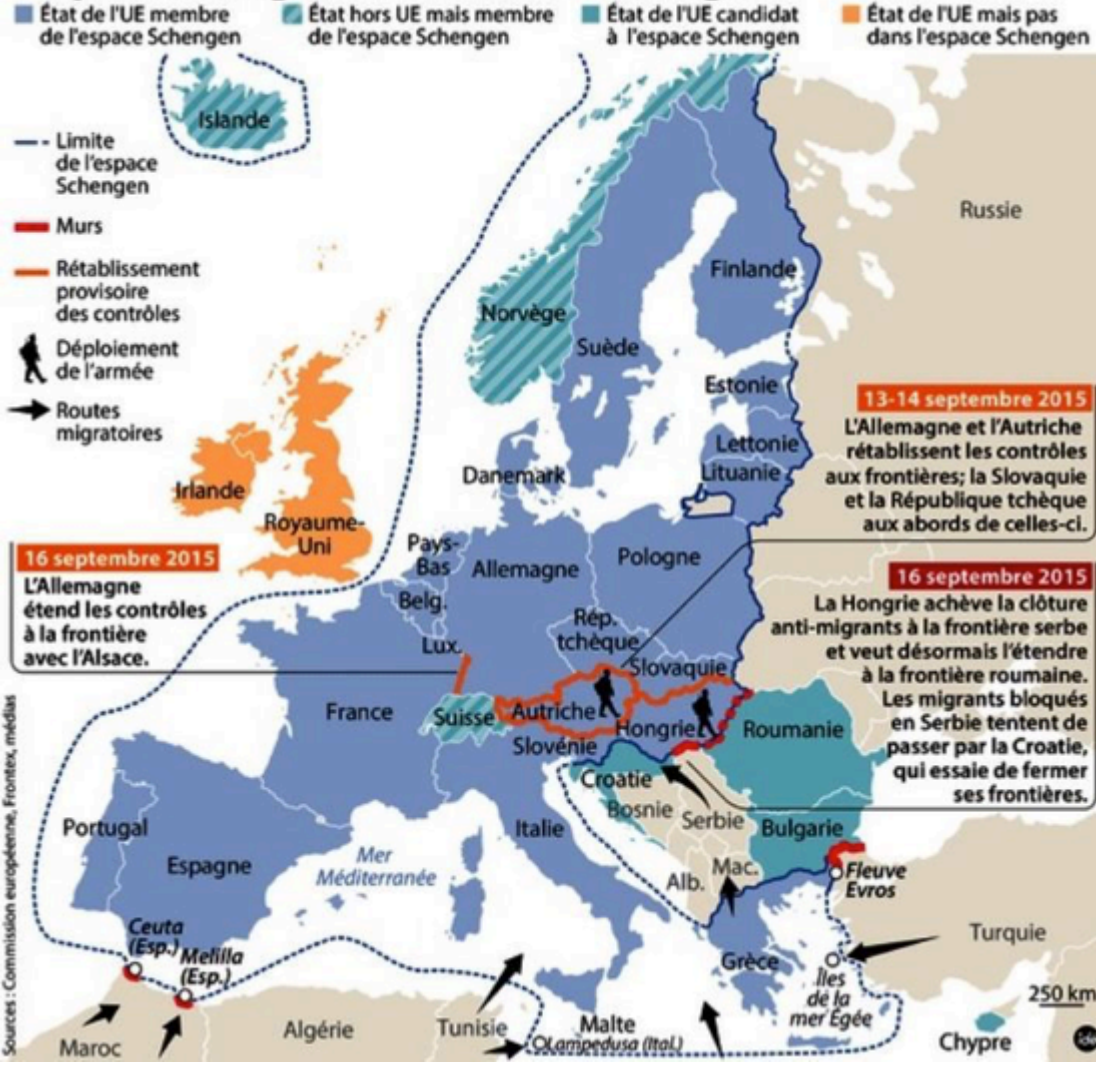
2016



E' l'anno della Brexit. I britannici votano per l'uscita dall'UE



L'espace Schengen face à l'afflux de réfugiés



OCDE in Italiano OCSE

ORGANISATION DE
COOPÉRATION ET
DE DÉVELOPPEMENT
ÉCONOMIQUES



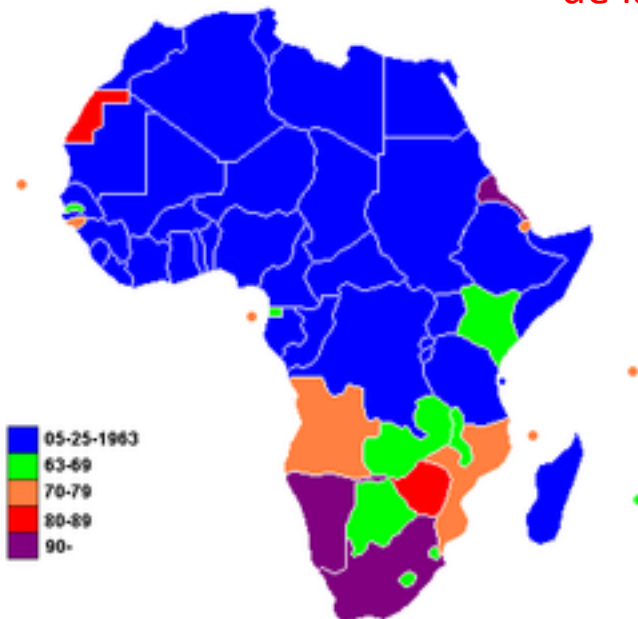
- L'Organizzazione (Sede Parigi) comprende **57 Stati partecipanti** di tre continenti, Nord America, Europa e Asia, e interessa oltre un miliardo di persone.
- Ho come finalità la promozione dell'economia di mercato e il libero scambio su base neo-liberista.
- Inizialmente solo Stati dell'Europa Occidentale
- Sempre più un organismo internazionale

Le processus d'adhésion d'Israël a commencé en 1993, dans le cadre des accords d'Oslo. Les critiques les plus fortes de l'OCDE vis-à-vis de la politique israélienne concernaient jusqu'ici trois faits : l'occupation des territoires palestiniens et les données statistiques à son sujet, la corruption de l'armée et le droit de propriété intellectuelle dans l'industrie pharmaceutique

OUA

UA

L'avènement de l'Union africaine (UA) peut être considéré comme un événement majeur dans l'évolution institutionnelle du continent. Le 9.9.1999, les Chefs d'Etat et de gouvernement de l'Organisation de l'Unité africaine (OUA) ont adopté la Déclaration de Syrte, demandant la création de l'Union africaine **en vue, entre autres, d'accélérer le processus d'intégration sur le continent afin de permettre à l'Afrique de jouer le rôle qui lui revient dans l'économie mondiale**, tout en déployant des efforts pour résoudre les problèmes sociaux, économiques et politiques multiformes auxquels elle est confrontée, problèmes accentués par **certains effets négatifs de la mondialisation**.

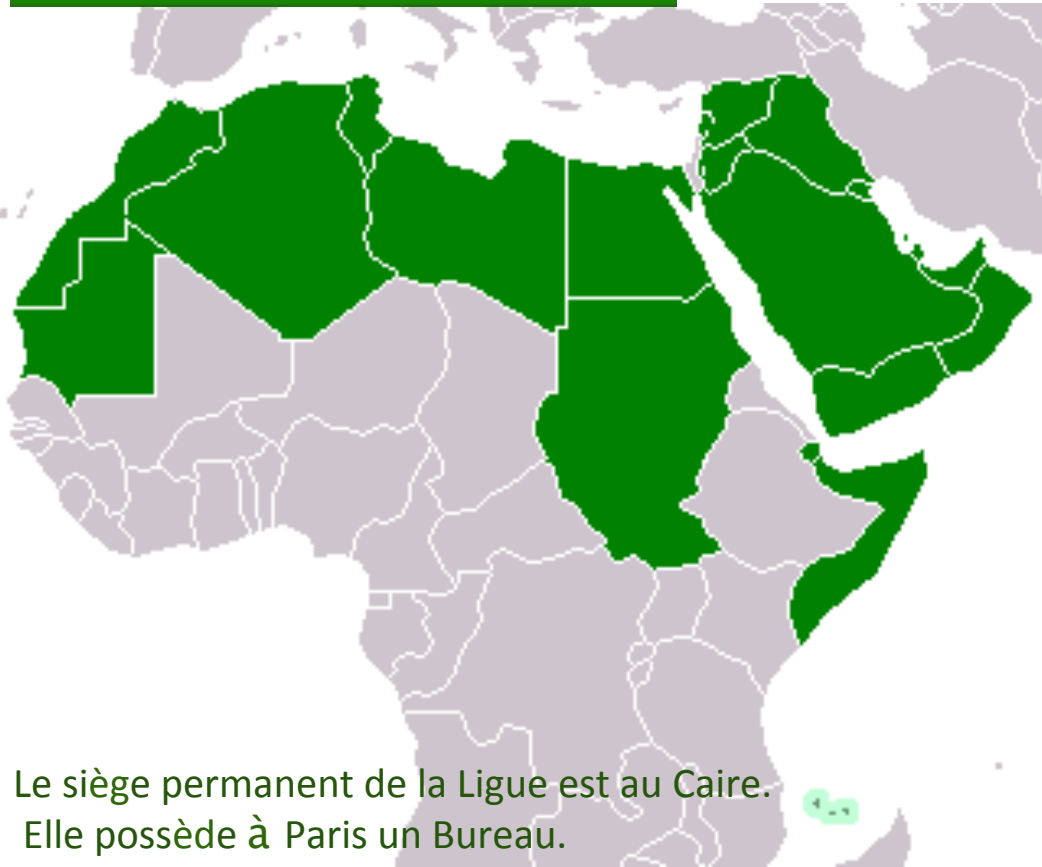


- L'UMA a été créée le 17 février 1989 lors d'une réunion à Marrakech des Chefs d'Etats d'Algérie, de Libye, de Mauritanie, du Maroc et de Tunisie

UMA - Unione del Maghreb Arabo



Ligue arabe



Le siège permanent de la Ligue est au Caire.
Elle possède à Paris un Bureau.



C.E.D.E.A.O. (Communauté économique des États de l'Afrique de l'Ouest)

Organisation économique créée par le traité de Lagos du 28 mai 1975,
la C.E.D.E.A.O. regroupe 15 États de l'Ouest africain :

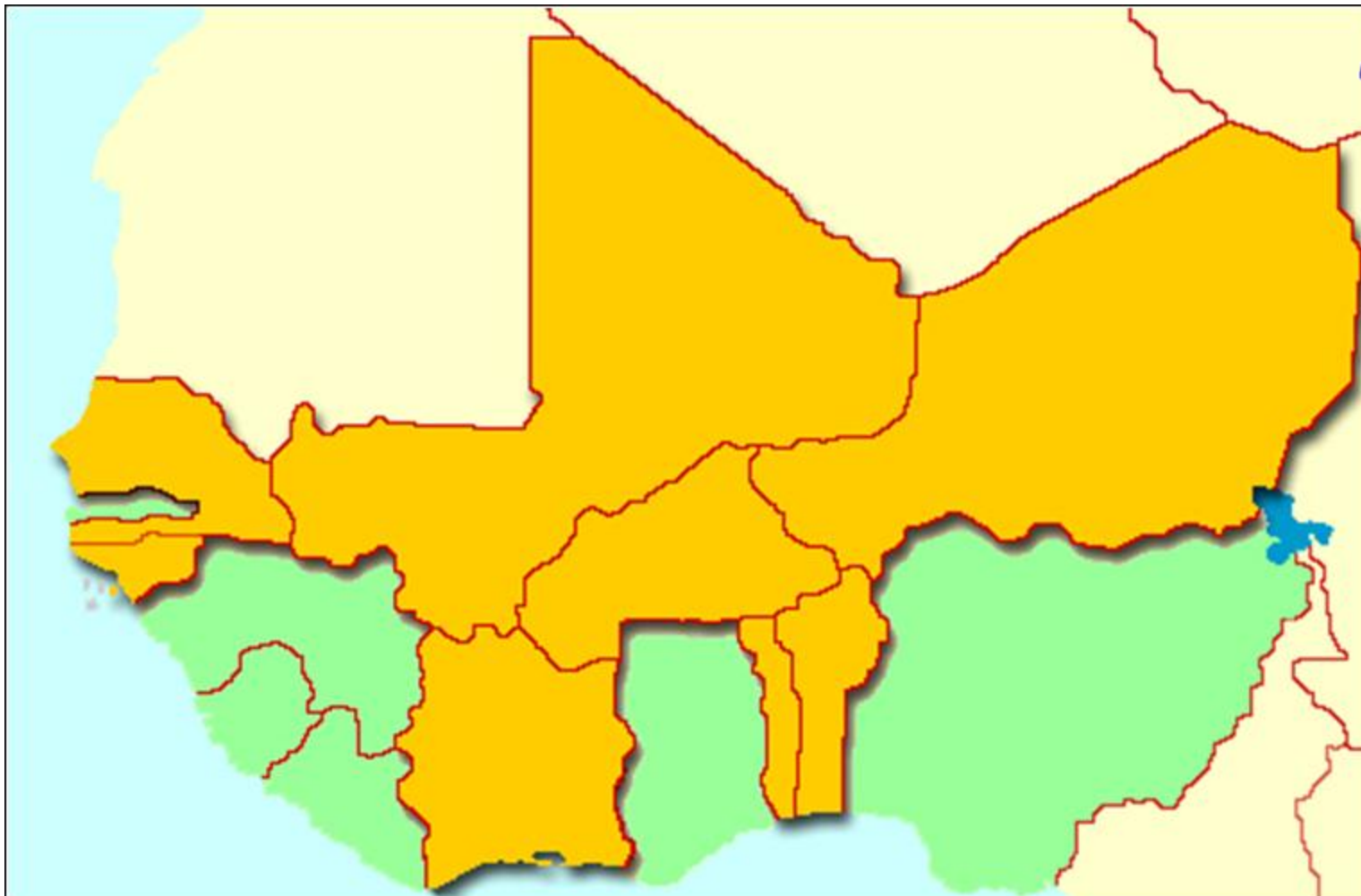
Bénin, Burkina, Cap-Vert, Côte d'Ivoire, Gambie, Ghana, Guinée, Guinée-Bissau, Liberia, Mali, Niger, Nigeria, Sénégal, Sierra Leone, Togo.

Son objectif principal est de favoriser l'intégration économique en promouvant la constitution d'un marché intrarégional.

Face à **la montée des conflits régionaux**, elle s'est dotée en avril 1990 d'une force d'interposition, l'Ecomog. Celle-ci est intervenue au Liberia, puis en Guinée-Bissau et en Sierra Leone.



Union Economique et Monétaire Ouest Africaine (1994)



Bénin | Burkina Faso | Côte d'Ivoire |
Guinée Bissau | Mali | Niger | Sénégal |
Togo

Création 26 mars 1991

Type Communauté économique régionale

Secrétariat Pro tempore Montevideo

Langue(s) Portugais, Espagnol, Guarani

Membre(s)

Argentine Paraguay Uruguay Brésil

Venezuela (entrée en cours)

Présidence Pro tempore Fernando Lugo



Marché commun du Sud

MERCOSUR



Pays associés au Mercosur :

Bolivie (1996) Chili (1996) Pérou (2003) Colombie (2004) Équateur (2004)

ASEAN : Association of Southeast Asian Nations



6 - CAOSLANDIA

CAOSLANDIA
Area di massima concentrazione
dei conflitti, del terrorismo
e della dissoluzione degli Stati

LIMES INTERMARIUM
Linea di faglia tra Nato e Russia
compresa tra il Mar Baltico e il Mar Nero

FAGLIA MEDITERRANEA
Confine tra il mondo
dell'ordine e Caoslandia

FASCIA SAHELIANA

FEDERAZIONE RUSSA

CAOSLANDIA

Corea del Nord
Minaccia balistica e nucleare

CINA

LE GUERRE NEL MONDO

- 1 Guerra civile siriano-irachena
- 2 Insurrezione di Boko Haram (Nigeria, Niger, Gambia, Camerun)
- 3 Guerra in Afghanistan
- 4 Guerra turco-siriana (Turchia, Siria, Iraq)
- 5 Guerra civile somala
- 6 Terrorismo jihadista in Pakistan
- 7 Guerra della droga
- 8 Guerra civile e infiltrazioni jihadiste in Libia
- 9 Guerra in Yemen
- 10 Insurrezione in Sinal
- 11 Guerra in Sud Sudan
- 12 Guerra civile ucraina
- 13 Guerra nel Kashmir
- 14 Instabilità del Balucistan (Pakistan e Iran)
- 15 Insorgenza e repressione dei rohingya
- 16 Conflitto tra governo e guerriglie in Colombia (in vigore il cessate il fuoco)
- 17 Tensione israelo-palestinese
- 18 Guerra civile nel Nord del Mali
- 19 Instabilità nel Sahel (gruppi islamisti e mafie del deserto)
- 20 Cellula dello Stato Islamico in Libia

- 20 Conflitto dell'Ogaden (Etiopia)
- 21 Guerra civile nel Centrafrica
- 22 Guerra nella Repubblica Democratica del Congo
- 23 Insurrezione islamista nel Caucaso del Nord
- 24 Rivolta nel Xinjiang (Cina)
- 25 Conflitti locali in India (Stati dell'Andra Pradesh e del Chhattisgarh)
- 26 Insurrezione islamista/separatista nelle Filippine e in Malaysia
- 27 Guerra della droga (basi logistiche dei cartelli messicani della droga)
- 28 Formazioni jihadiste attive (Gama'a al-Islamiyya e Abu Sayyaf)

- 1 Area di crisi Nato-Russia
- 2 Area di crisi del Levante
- 3 Area di crisi del Mar Cinese

Attori protagonisti:

- 1 STATI UNITI
- 2 FED. RUSSA
- 3 CINA

Coprotagonisti:

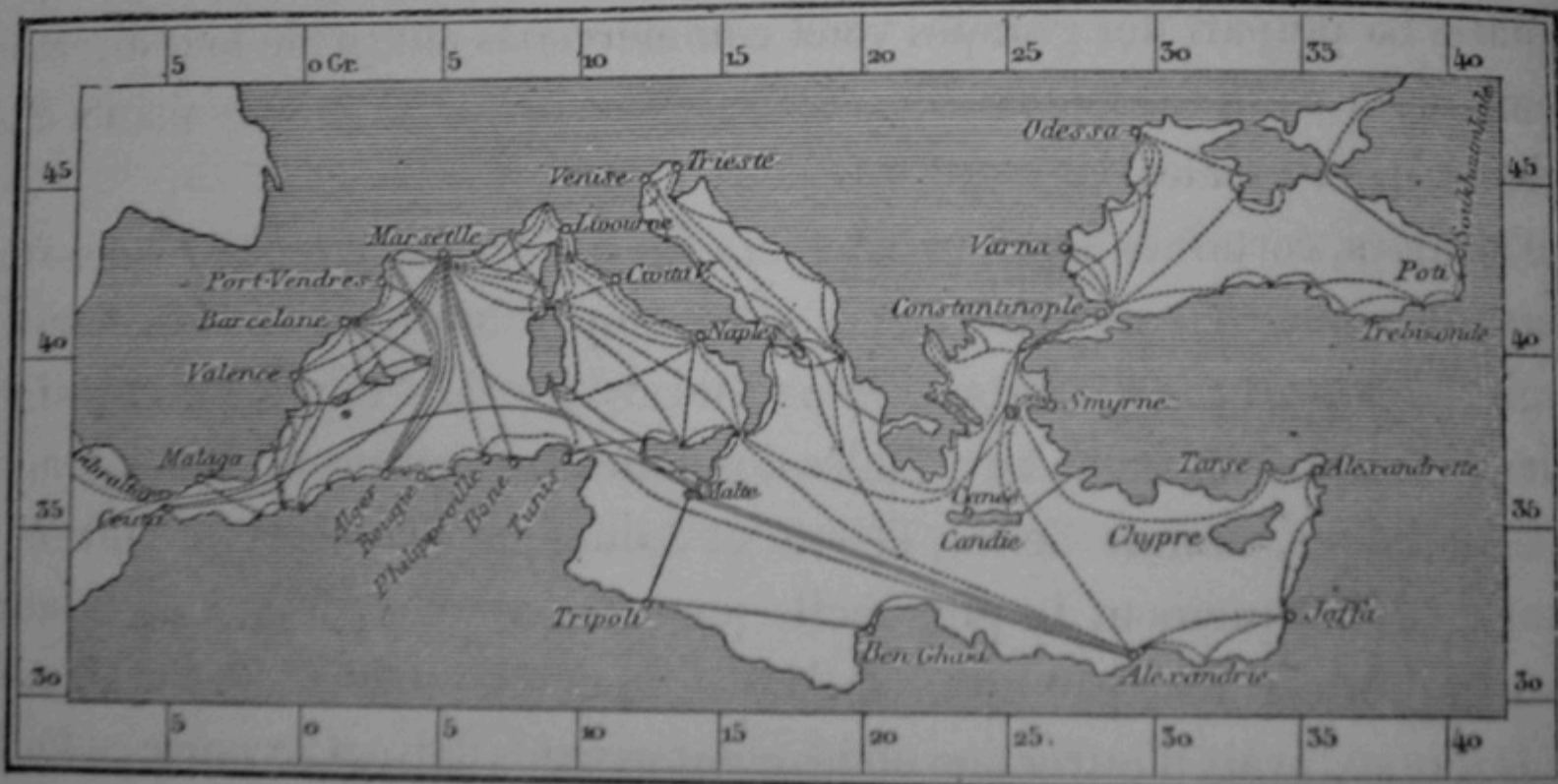
- GERMANIA
- FRANCIA
- TURCHIA
- IRAN

2. Nuove tecnologie e Trasporti

LA MER - Le vecteur : les réseaux de communication

du long corridor extérieur que forme la mer rouge, car ses garnisons veillent

N° 9. — LIGNES DE VAPEURS ET TÉLÉGRAPHES DE LA MÉDITERRANÉE.



Echelle 1:45,000,000.

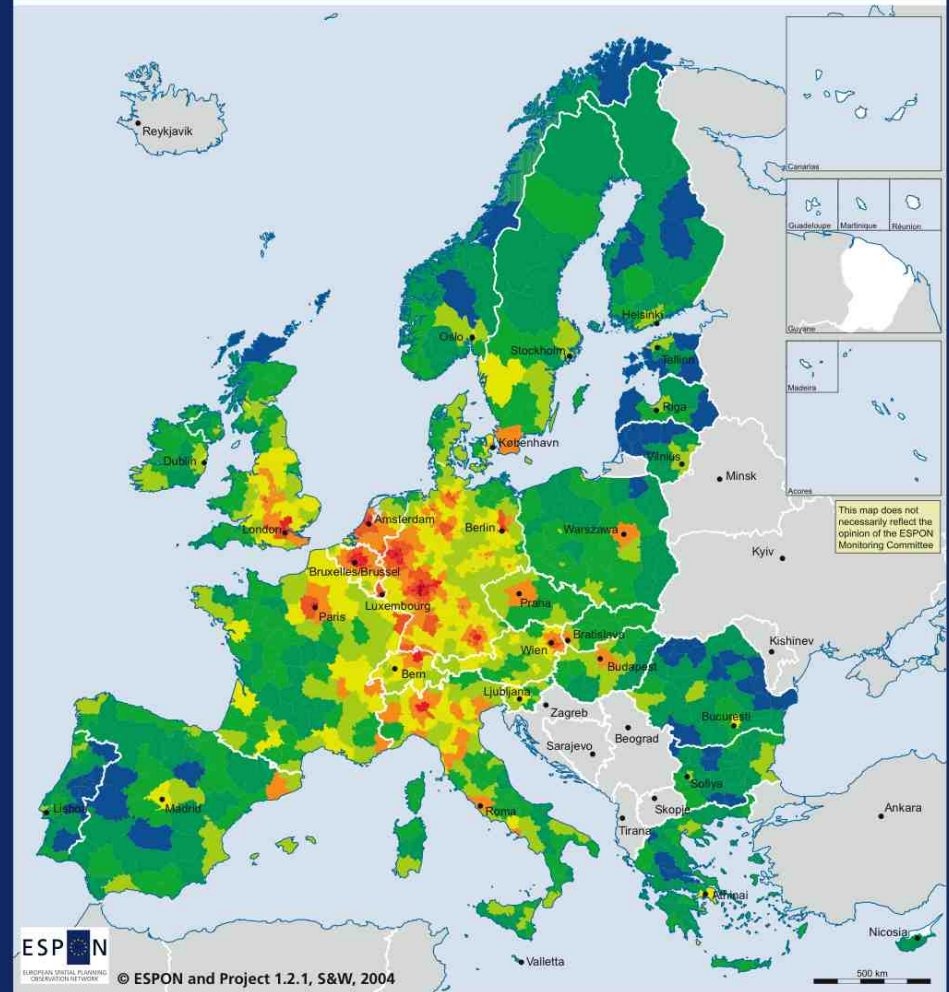
500 1000 500 2000 Kil.

— Lignes de bateaux à vapeur.

- - - Télégraphes.

2. Mondialisation / Globalisation / Accessibilité

MAP 12: Potential accessibility multimodal, 2001



ESPON

EUROPEAN SOCIAL FUND
COOPERATION NETWORK

© ESPON and Project 1.2.1, S&W, 2004

Accessibility index (EU25+2 = 100)



© EuroGeographics Association
for the administrative boundaries

Regional level: NUTS 3
Origin of data:
Spiekermann & Wegener (S&W)

Source: ESPON database

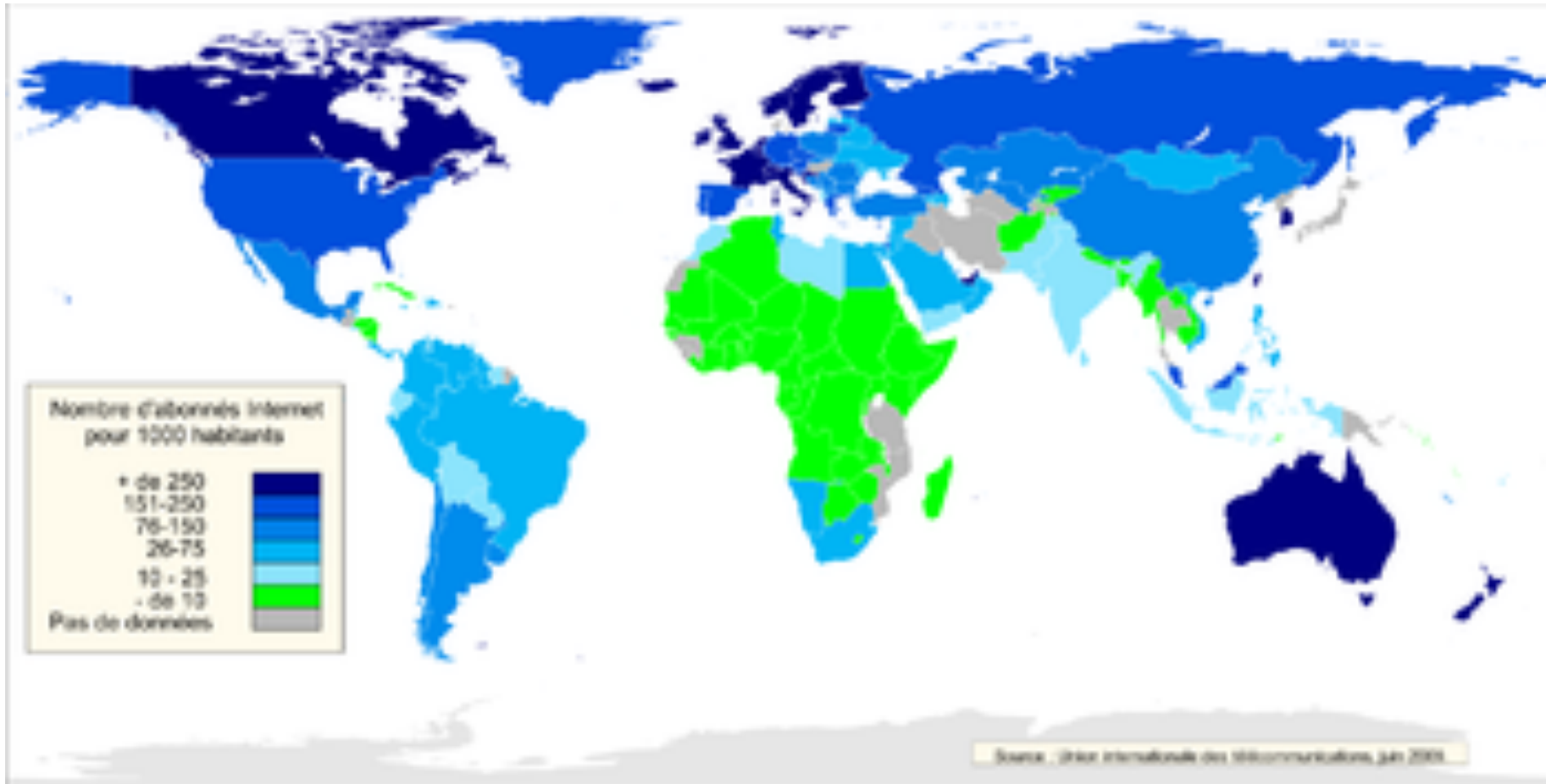
- MacLuhan : le village global
- 1962 satellite Telstar (1967)
- (comme le télégraphe à la moitié XIXs)
- Révolution informatique
Société de l'information
(**tertiaire / dématérialisation**)
- (1983 Times en couverture un ordinateur)
- Révolution des transports
L'Internet (World Wide Web =WWW = hiérarchie de réseaux ('70 puis fin années 80, commercialisation années 1990 ; *browser* 1993

Cyberspace

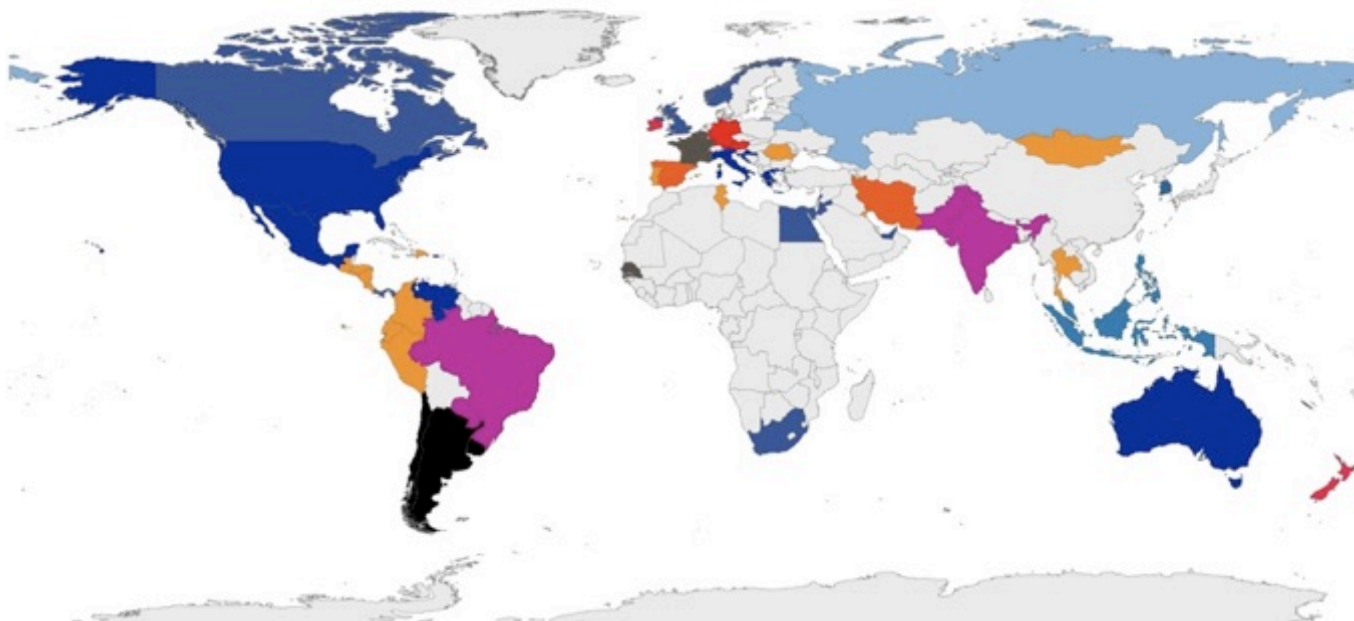
- Il permet la première émission de télévision en mondiovision et en direct, le 11 juillet 1962, entre les stations au sol d'Andover aux États-Unis et Pleumeur-Bodou en France.



INTERNET et *Digital divide*

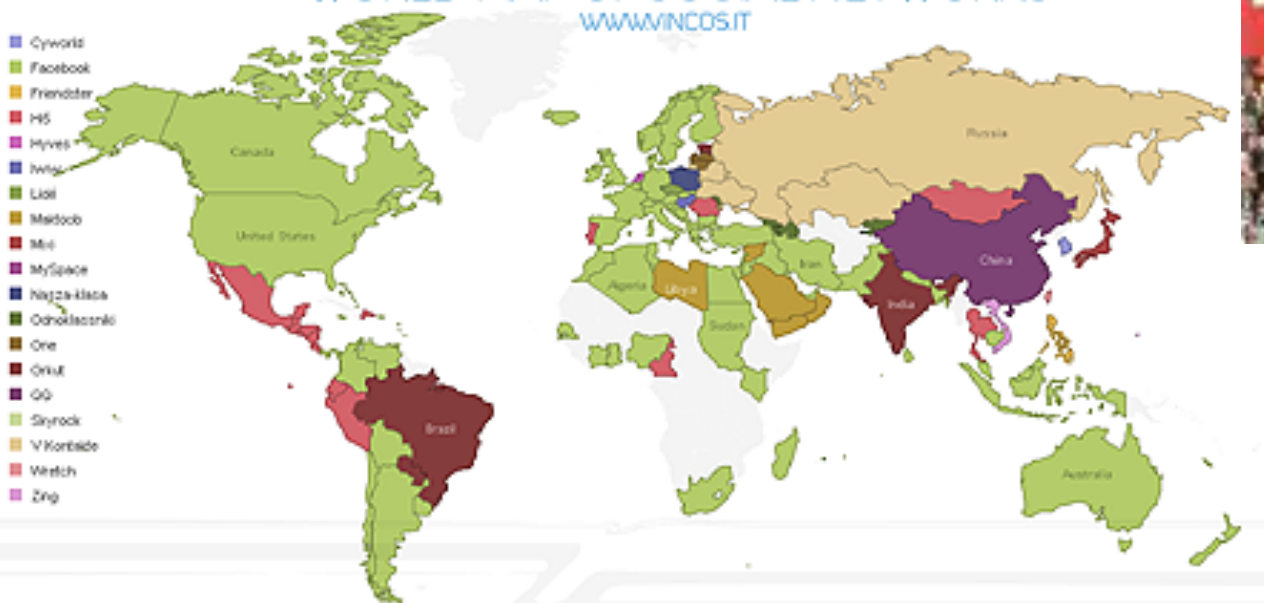


- bebo
- facebook
- hi5
- orkut
- unidentified
- blogger
- fotolog
- livejournal
- skyblog
- cyworld
- friendster
- myspace
- studiverzeichnis




WORLD MAP OF SOCIAL NETWORKS

WWW.VINCOS.IT



Digital Social Media



Effets territoriaux

- Nouvelles échelles des territoires
- Décentralisation
- Gouvernance



Un monde en mouvement

Principales migrations économiques

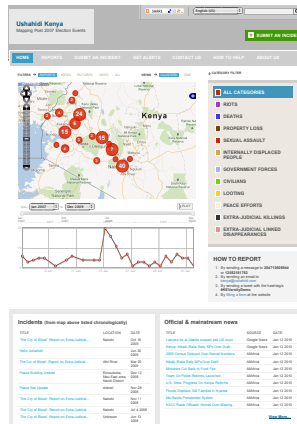
J'aimerais les frontières
 Sans feu, sans barrière, sans contrôle et sans installation.
 Des hommes, surtout des hommes affrès
 Autour des douanes et de leur plantation.

Jean Cayrol,
 cité par Michel Foucault dans *Pratiques et théories*, Fayard, Paris, 1991.

REKA
 2008

3. Altermondialismo
contestazione ruolo ONG
ambientalismo

Testi di riferimento



Una pagina del sito Ushahidi
(<http://kenya.ushahidi.com>)

Sfide culturali e contestazione

Cattedra R., Memoli M., “Mapping democracy: esperienze di partecipazione in contesti di conflitto urbano”, in Scaramellini G., Mastropietro E. (eds), *Scomposizione e ricomposizione territoriale della città contemporanea*. Atti del XXXI Congresso geografico (13-12 giugno 2012), Milano, Mimesis, , Vol. II, pp. 243-253.

Cattedra R., “La geografia che resta delle *Primavere arabe*”, in *Semestrale di Studi e ricerche geografiche*, fasc. 1, genn,-giu. 2016, a cura di A. Turco: “Intorno alla geografia politica: epistemologia, teoria, analisi empiriche”, pp. 23-41, <http://www.semestrale-geografia.org/index.php/sdg/article/view/125>.

[Webdoc. Unica.it – Al centro di Tunisi](http://www.unica.it)



Poesia e Rivoluzione. Al caffè della Medina di Tunisi
Foto Rosi Giua, 2013



Gerusalemme, Foto Rosi Giua, 2014

Dimensione ambientale

- [https://
www.fridaysforfuture.org/
events/map](https://www.fridaysforfuture.org/events/map)

2019

- Giovani e meno giovani sono scesi in piazza in quasi 1700 città sparse in circa duecento Paesi tra cui anche l'Italia dove ci sono stati cortei in 182 piazze da nord a sud, uno dei numeri più alti al mondo

danielepierazzi8@hotmail.com

1.- Mappa di dove si sono svolte le manifestazioni di venerdì 15 contro il cambiamento climatico:

<https://www.fridaysforfuture.org/events/map>. Più di mille città in 89 paesi hanno partecipato allo sciopero.

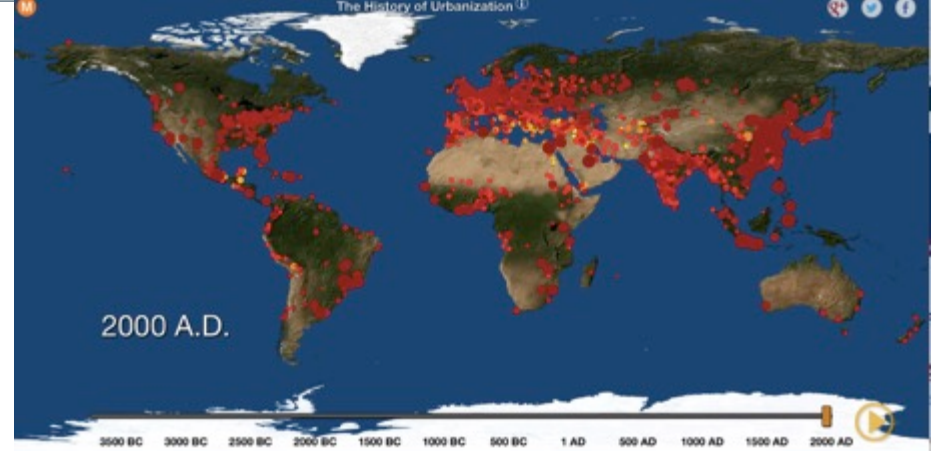
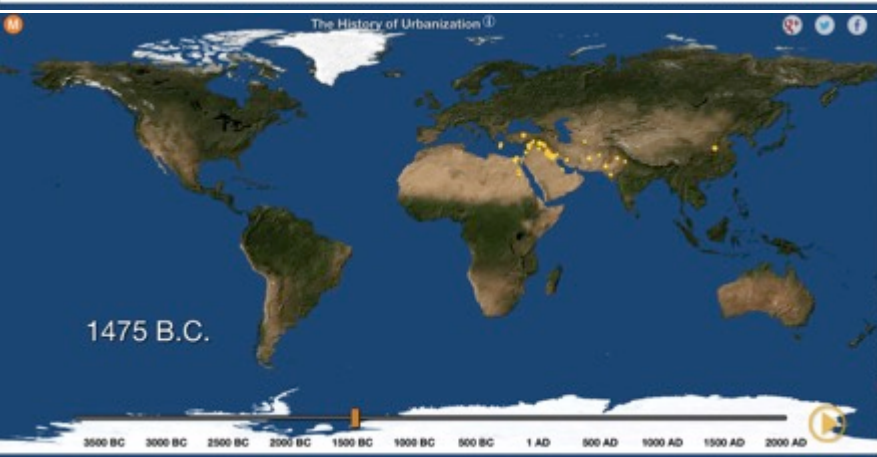
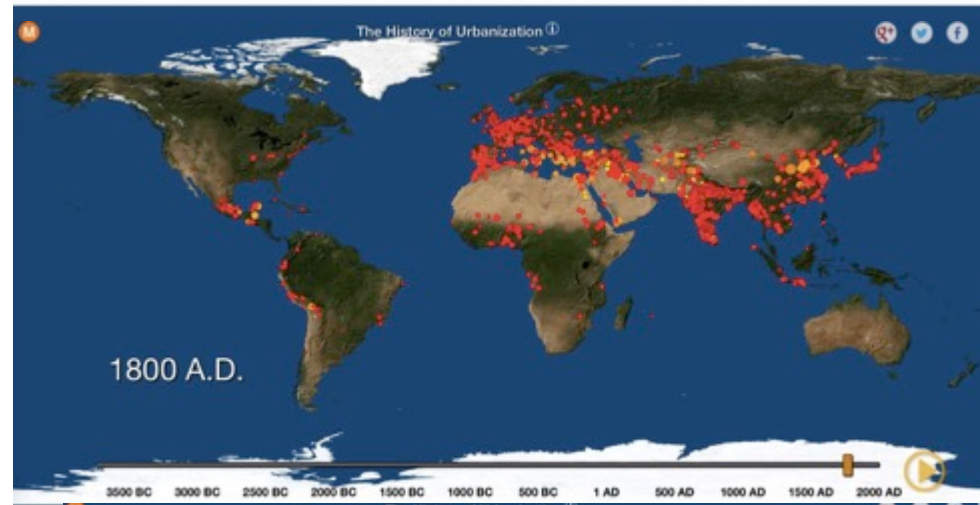
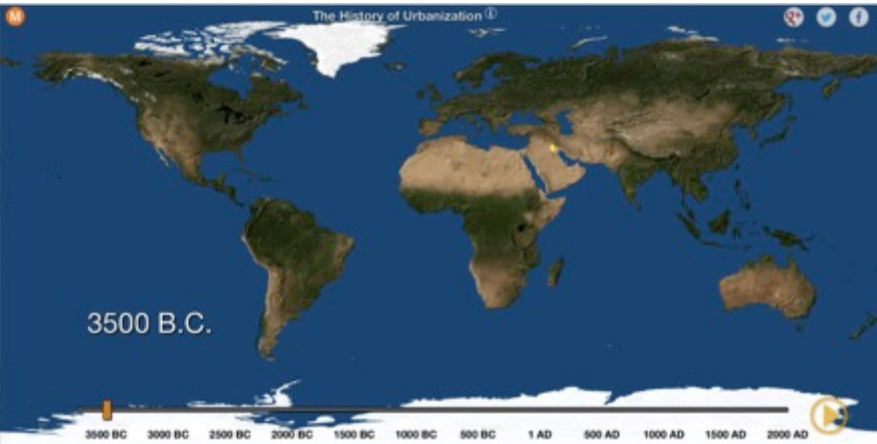
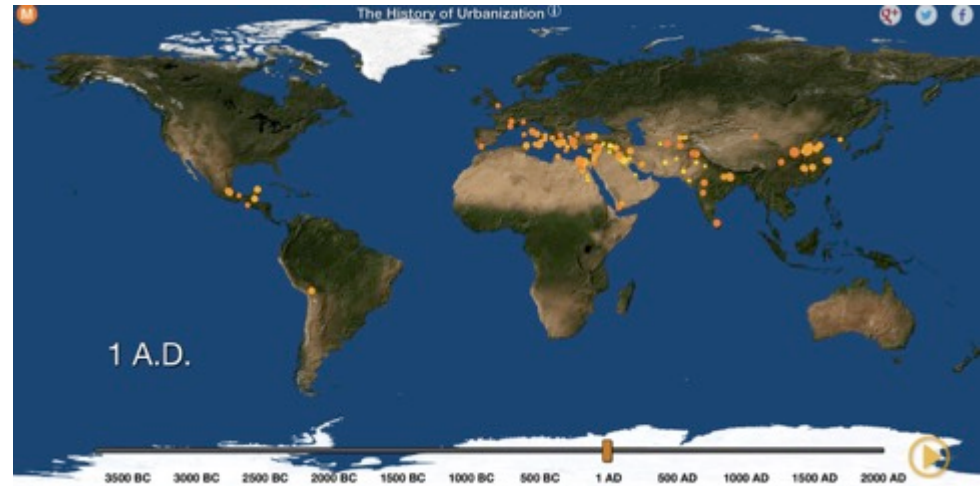
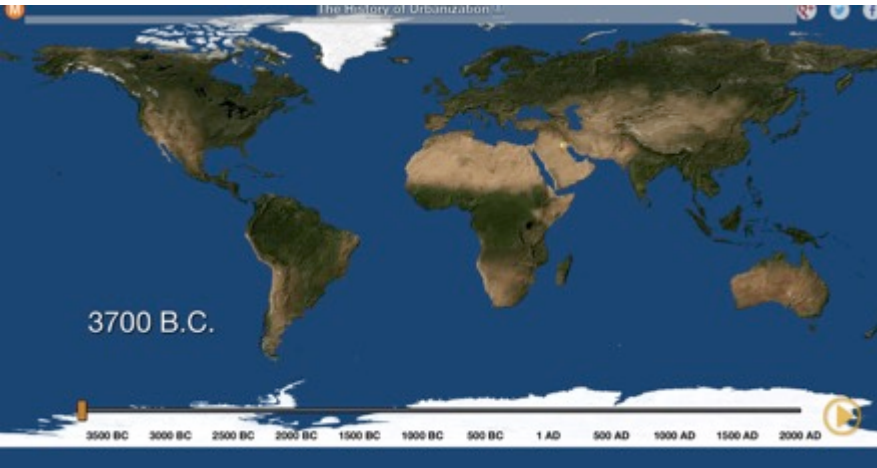
- 2.-
- *Luoghi più frequentati di Cagliari: Piazza Yenne e Spiaggia di Poetto.
- *Luoghi simbolici di Cagliari:
- Piazza Yenne
- Bastione di Saint Remy
- Torri dell'Elefante e San Pancrazio
- Parco Molentargius - Saline
- Spiaggia del Poetto
- Santuario di Nostra Signora di Bonaria
- Palazzo Civico
- Cattedrale di Santa Maria
- Cittadella dei Musei
- Sella del Diavolo
- Castello di San Michele
- Monte Urpinu
- Orto Botanico

- Qui i luoghi più simbolici su una mappa:

- <https://www.minube.it/mappa/italia/sardegna/cagliari>

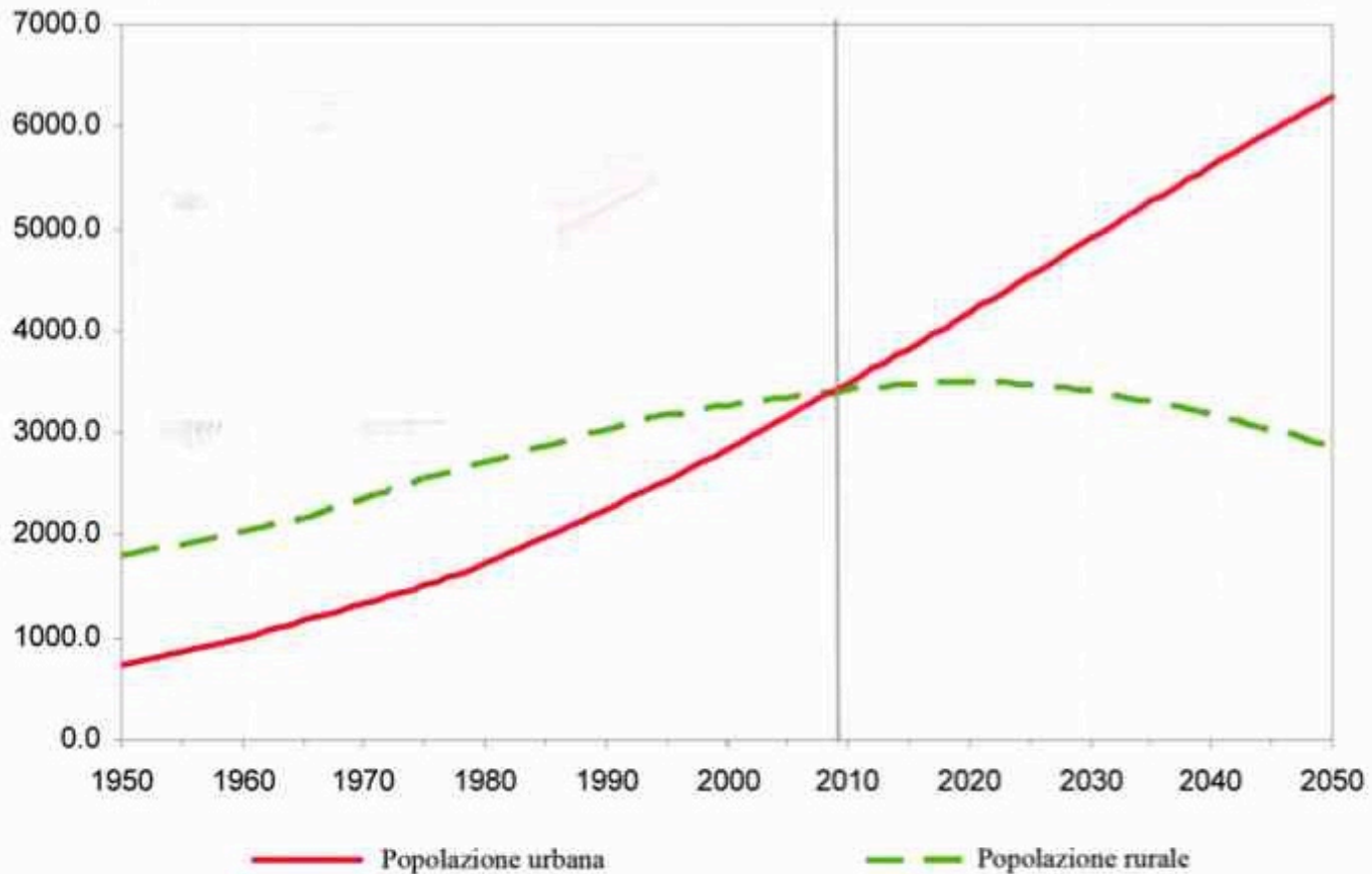
eligonzalezpellicer@gmail.com

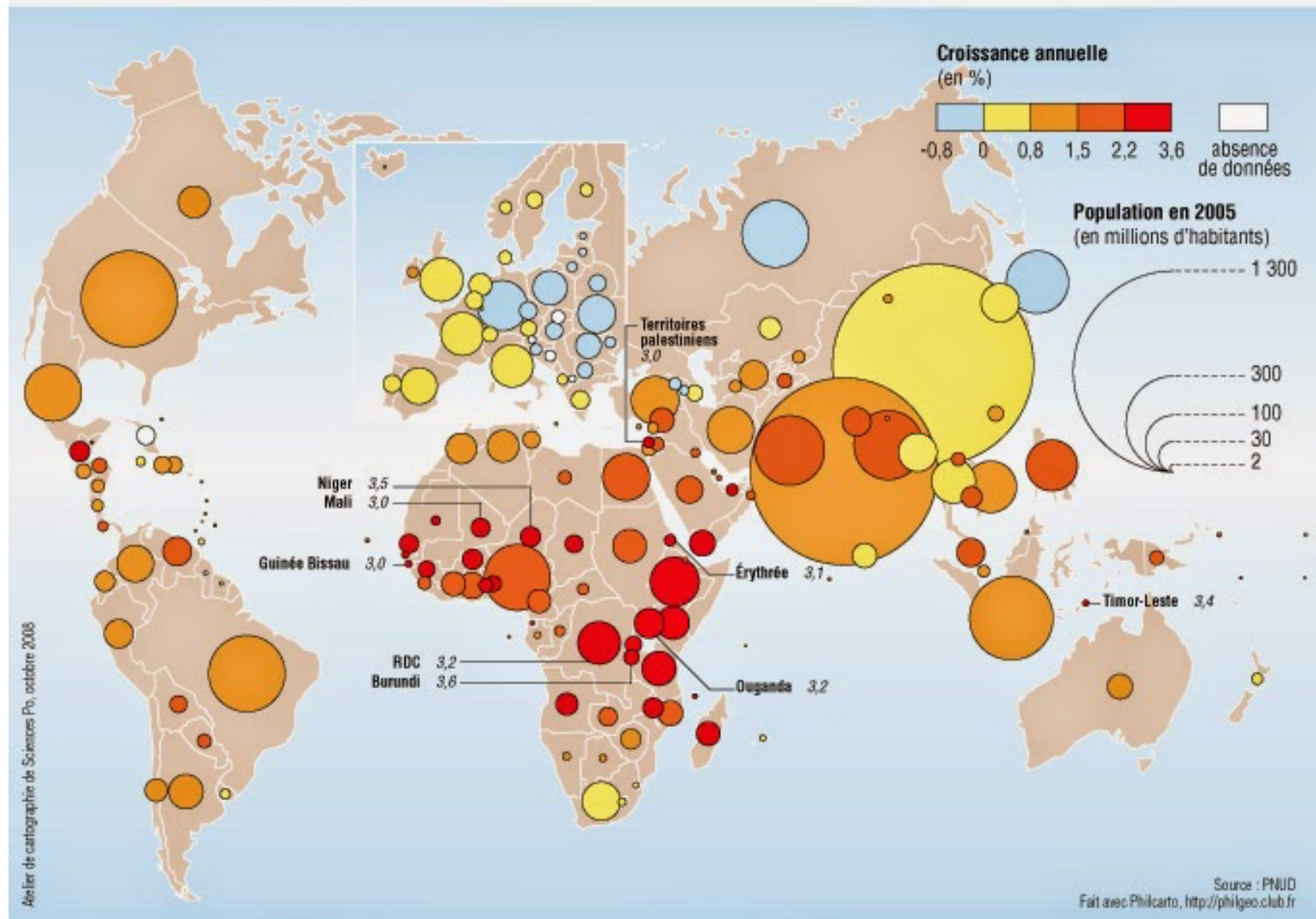
4. Urbanizzazione



2020 : pop totale, 7,7 miliardi
pop. Urbana 4,2 miliardi (55%)
2009 : pop urbana 3,42 Miliardi
pop rurale 3,21 Miliardi

Fig. 1.1. Popolazione urbana e rurale nel mondo: 1950-2050 (in milioni)



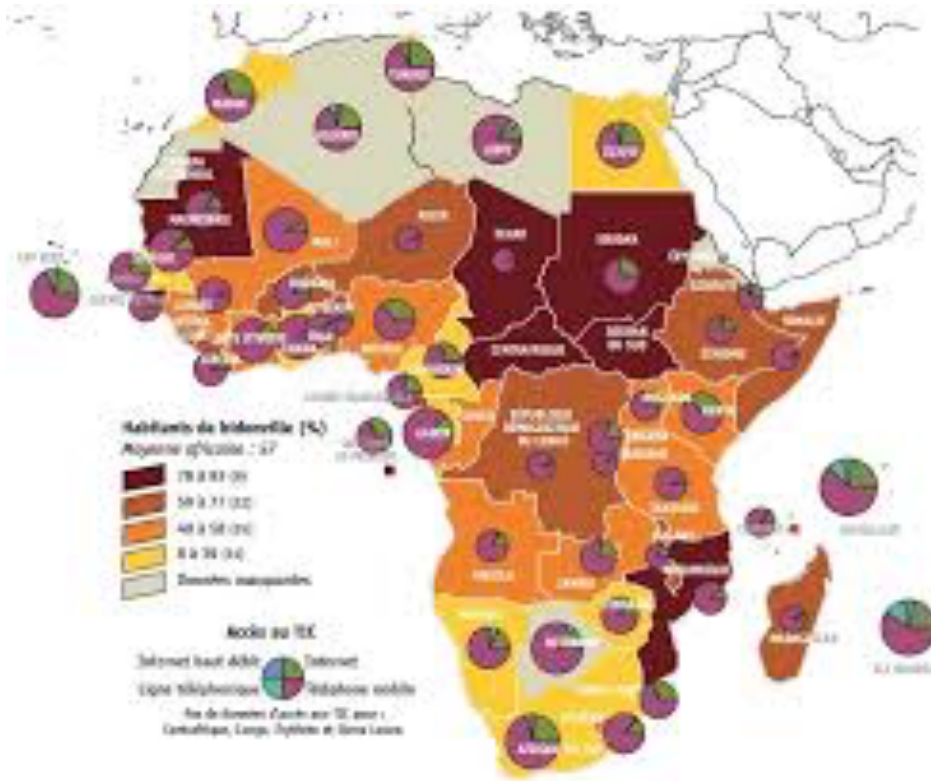
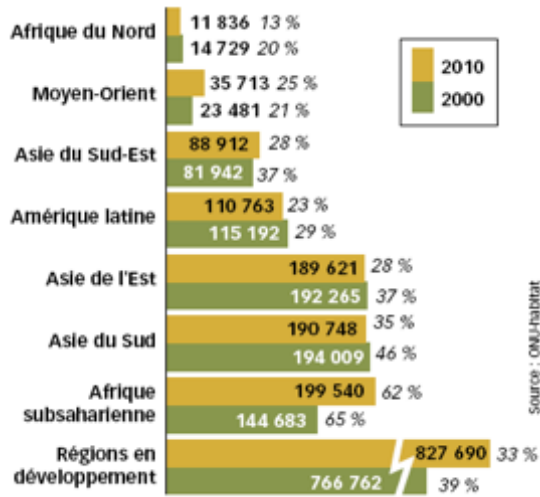


Tab. 1.1. I 30 maggiori agglomerati urbani del mondo al 1975, 2010, 2025 (in milioni) (in grigio le megacittà)

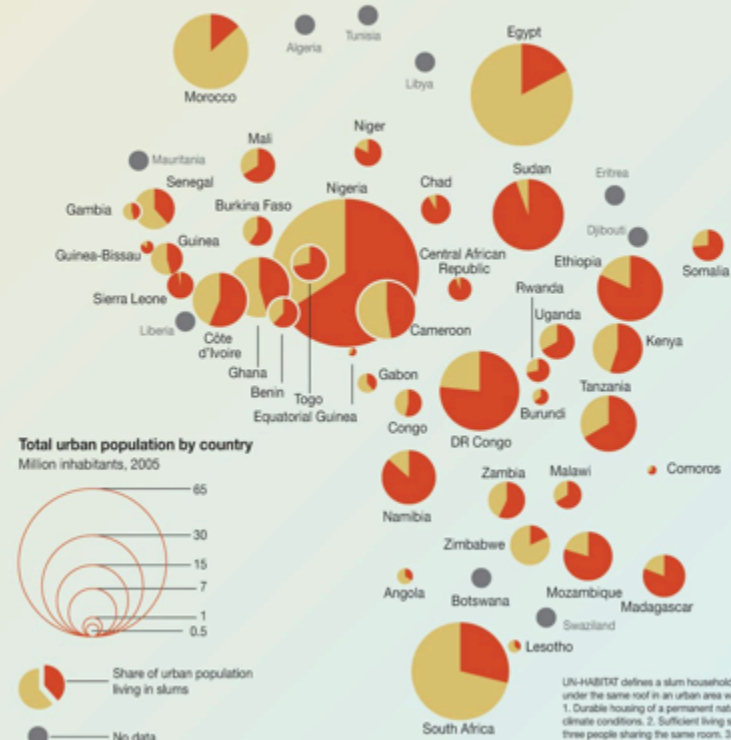
1975		2010		2025	
Agglomerato urbano	Pop.	Agglomerato urbano	Pop.	Agglomerato urbano	Pop.
1 Tokyo	26,61	1 Tokyo	36,67	1 Tokyo	37,09
2 New York-Newark	15,88	2 Delhi	22,16	2 Delhi	28,57
3 México (Città del Messico)	10,69	3 São Paulo	20,26	3 Mumbai (Bombay)	25,81
4 Osaka-Kobe	9,84	4 Mumbai (Bombay)	20,04	4 São Paulo	21,65
5 São Paulo	9,61	5 México (Città del Messico)	19,46	5 Dhaka	20,94
6 Los Angeles-Long Beach-Santa Ana	8,93	6 New York-Newark	19,43	6 México (Città del Messico)	20,71
7 Buenos Aires	8,74	7 Shanghai	16,58	7 New York-Newark	20,64
8 Paris	8,56	8 Kolkata (Calcutta)	15,55	8 Kolkata (Calcutta)	20,11
9 Kolkata (Calcutta)	7,89	9 Dhaka	14,65	9 Shanghai	20,02
10 Moskva (Mosca)	7,62	10 Karachi	13,12	10 Karachi	18,73
11 Rio de Janeiro	7,56	11 Buenos Aires	13,07	11 Lagos	15,81
12 London	7,55	12 Los Angeles-Long Beach-Santa Ana	12,76	12 Kinshasa	15,04
13 Chicago	7,16	13 Beijing	12,39	13 Beijing	15,02
14 Mumbai (Bombay)	7,08	14 Rio de Janeiro	11,95	14 Manila	14,92
15 Seoul	6,81	15 Manila	11,63	15 Buenos Aires	13,71
16 Al-Qahirah (Il Cairo)	6,45	16 Osaka-Kobe	11,34	16 Los Angeles-Long Beach-Santa Ana	13,68
17 Shanghai	5,63	17 Al-Qahirah (Il Cairo)	11,00	17 Al-Qahirah (Il Cairo)	13,53
18 Manila	5,00	18 Lagos	10,58	18 Rio de Janeiro	12,65
19 Beijing (Pechino)	4,83	19 Moskva (Mosca)	10,55	19 Istanbul	12,11
20 Jakarta	4,81	20 Istanbul	10,52	20 Osaka-Kobe	11,37
21 Philadelphia	4,47	21 Paris	10,49	21 Shenzhen	11,15
22 Delhi	4,43	22 Seoul	9,77	22 Chongqing	11,07
23 Sankt Peterburg (San Pietroburgo)	4,33	23 Chongqing	9,40	23 Guangzhou, Guangdong	10,96
24 Tehran	4,27	24 Jakarta	9,21	24 Paris	10,88
25 Karachi	3,99	25 Chicago	9,20	25 Jakarta	10,85
26 Hong Kong	3,94	26 Shenzhen	9,01	26 Moskva (Mosca)	10,66
27 Madrid	3,89	27 Lima	8,94	27 Bogotá	10,54
28 Detroit	3,89	28 Guangzhou, Guangdong	8,88	28 Lima	10,53
29 Krung Thep (Bangkok)	3,84	29 Kinshasa	8,75	29 Lahore	10,31
30 Lima	3,70	30 London	8,63	30 Chicago	9,94

Fonte: United Nations, 2010.

Africa



Slum population in urban Africa



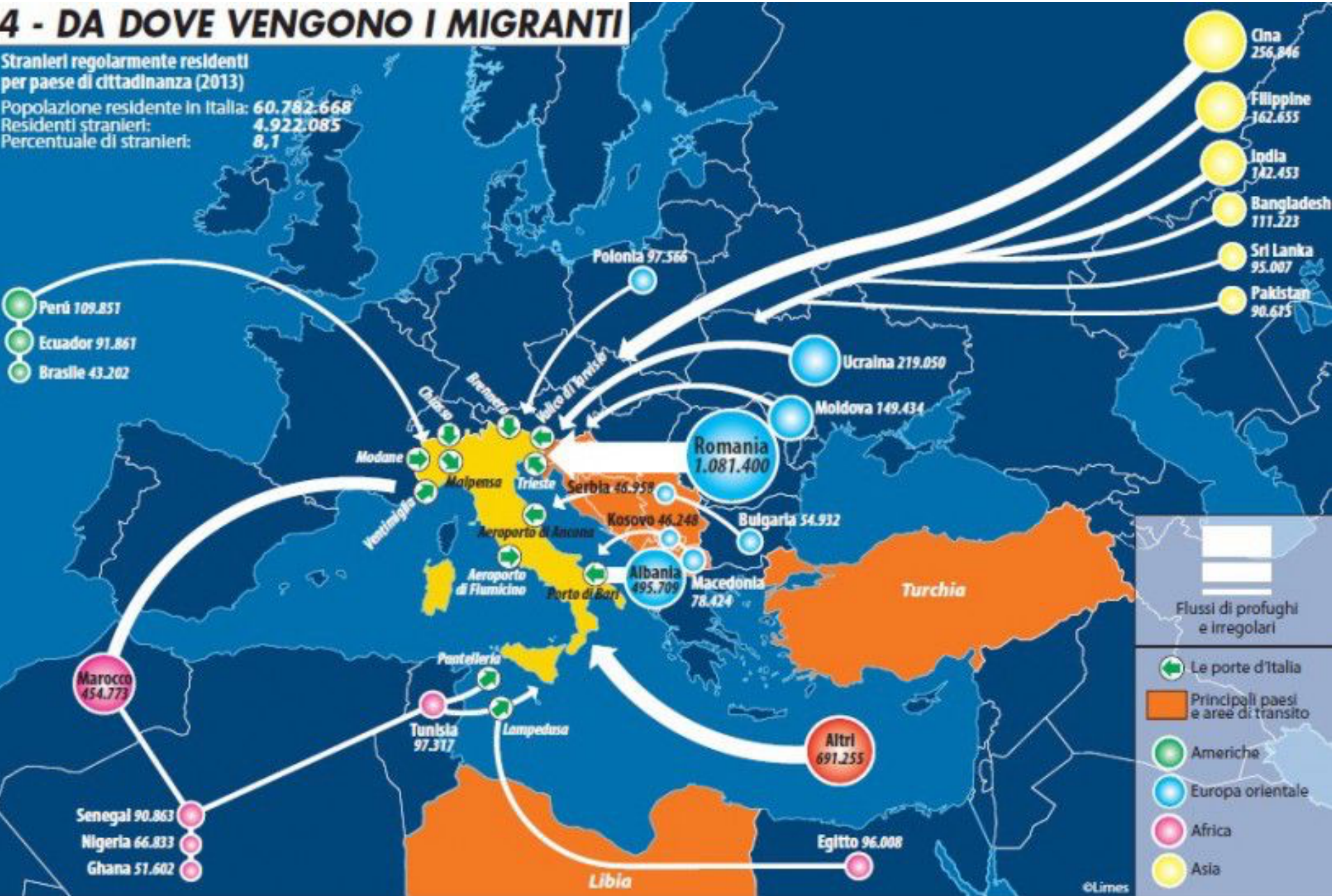
Source: UNDESA, The World Urbanization Prospects, The 2009 Revision, 2010.

5. Migrazioni

4 - DA DOVE VENGONO I MIGRANTI

Stranieri regolarmente residenti per paese di cittadinanza (2013)

Popolazione residente in Italia: 60.782.668
 Residenti stranieri: 4.922.085
 Percentuale di stranieri: 8,1



Testi di riferimento

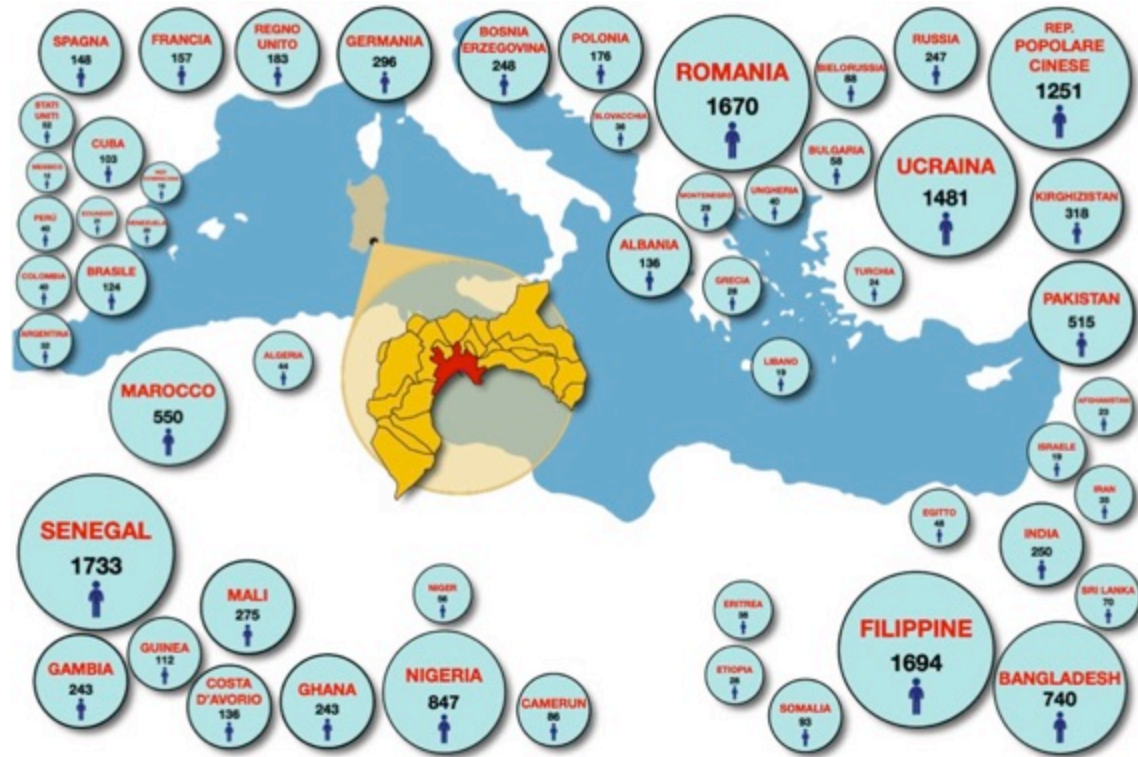
Parte tematica

Percorso Sfide culturali / Migrazioni

Cattedra R., Gaias G., 2019,
“Costruzioni territoriali e migrazione. Spazio del sacro e identità religiose a Cagliari” in Salvatori F. (ed.) atti del XXXII Congresso Geografico Italiano – Roma 7-10 giugno 2017, S. 42 “Ripensando il ruolo della geografia sociale, Approcci multi-metodo e partecipazione”, pp. 2789-2796 [Link](#)

Cattedra R., Tanca M., Gaias G., 2017, “Voci migranti” e paesaggio urbano: per una lettura sonora dei processi migratori nel centro storico di Cagliari”, *Semestrale di studi e ricerche di geografia*, vol. 29, pp. 29-43

[Link](#)



Carta delle presenze cosmopolite nella città di Cagliari

Elaborazione: Gaias (2019). Fonte: www.tuttitalia.it (2019)

[Link](#)

https://www.ageiweb.it/wp-content/uploads/2019/02/S37_p.pdf

<http://www.semestrale-geografia.org/index.php/sdg/article/view/361>

3. Mare Nostrum / Male Nostrum

MALE NOSTRUM

— MANIFESTO, 13/7/2010

Credevano di aver conquistato l'Italia, li hanno riportati in Libia senza nemmeno controllare chi fossero. Un video, inviato al manifesto da Tripoli, mostra il momento in cui i rifugiati eritrei oggi detenuti a Braqa vengono «salvati» dai militari italiani e rispediti indietro. E svela le bugie del Viminale. Anche Gheddafi ordina...



APPENA FINITO
IL 3 OTTOBRE.
BUONE NUOVE?

SIAMO ARRIVATI
AL 4.

MAUROBIANI 2014

MALE NOSTRUM
MANIFESTO

Migranti

Nero pieds-noir: profughi e rifugiati e la morte



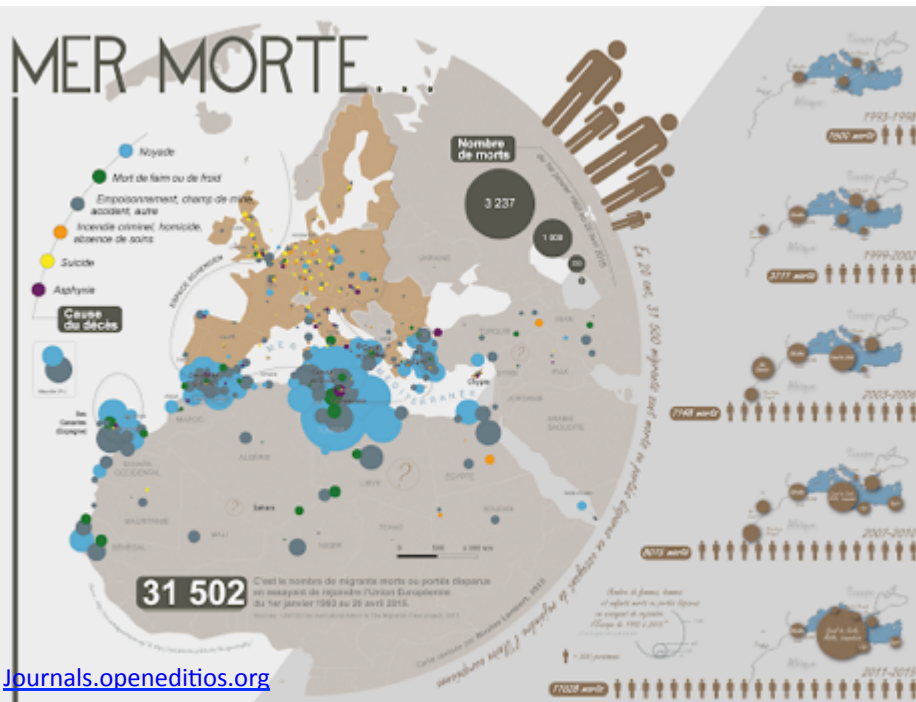
© Maurice Jarnoux, Rapatriés d'Algérie, Marsiglia, 1961
Museum of Modern Art, New York

@ Maurice Jarnoux, Rapatriés d'Algérie, Marsiglia, 1961
Ctalogo Mucem, 2013



@ Robert Capa, 1939
Rifugiati politici catalani in cammino verso la Francia
Catalogo Mucem, 2013

Ci-dessus: Robert Capa,
Sur la route de Barcelone à la
frontière française, des réfugiés
espagnols cherchant l'aide politique
en France, 25-27 janvier 1939
À droite: Robert Capa, Barcelone,
janvier 1939. Barcelone abandonné:
l'armée fasciste franchit
lentement la ville



Color of death

- Blue: Drowning (shipwreck, crossing river or lake)
- Purple: Asphyxiation (smoke, lack of oxygen, starvation)
- Orange: Hypothermia during quiet travel
- Green: Other causes (infectious diseases, starvation, blood loss)
- Yellow: Suicide
- White: Lack of identification
- Black: Violence of police forces

- Green: European Union
- Yellow: Candidate countries to join the European Union
- Red: Limits of the Schengen area

19 stopovers were thrown in the open sea by crew members of several ships.



Atlantic Ocean

Detroit de Gibraltar
The Association of Friends and Families of Victims of Illegal Immigration (AFVCI) said the number of deaths and missing around 4000 people on the shores of the Strait of Gibraltar between 1997 and 2004.

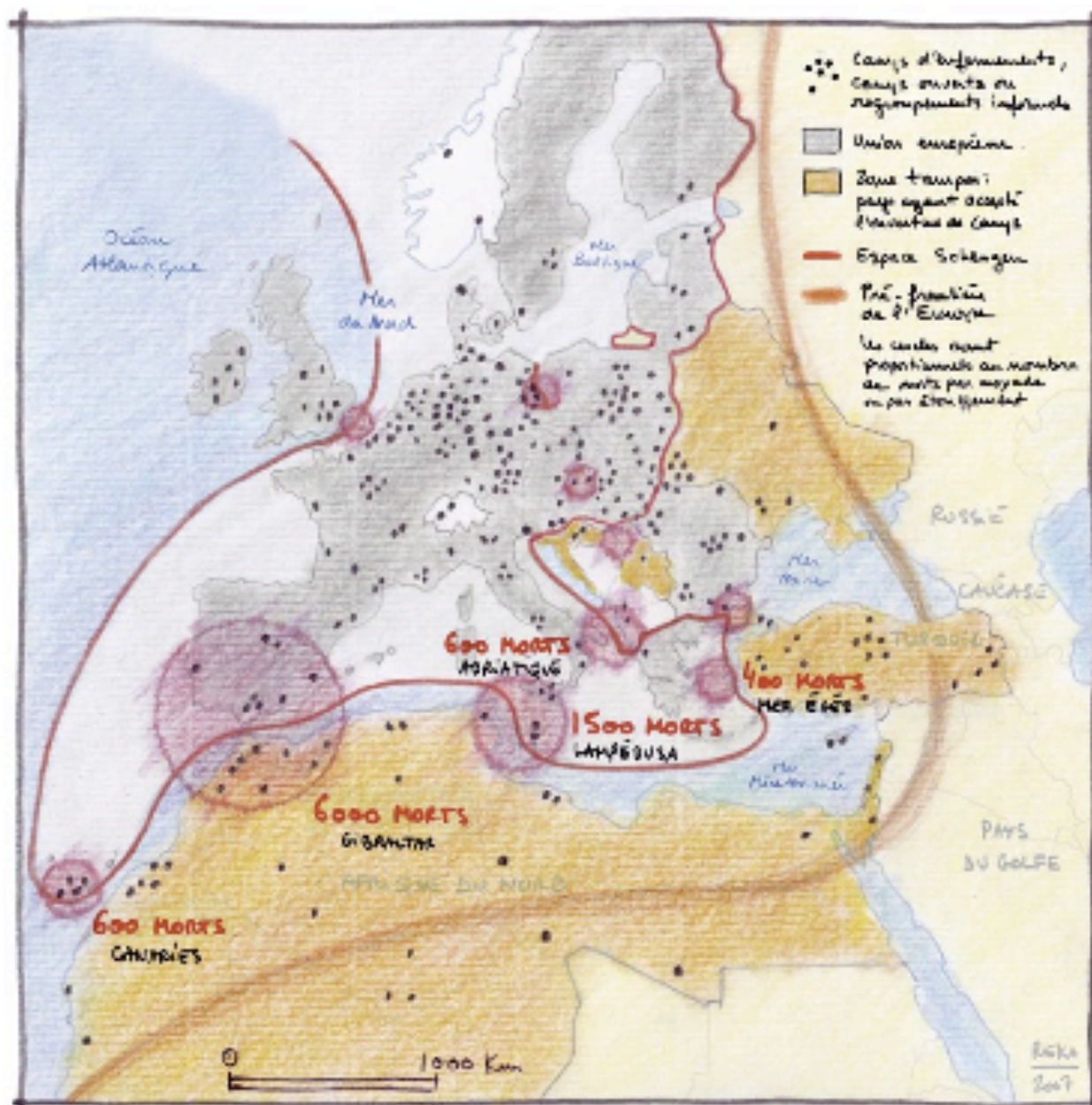
The Spanish Red Cross estimates the number of foreigners drowned in the first six months of the war (2005) more than 1000 (2000).

Canary Islands (Spain)

MOROCCO

Source: UNHCR for International Action, European network against nationalities, racism, xenophobia and support of migrants and refugees





Des milliers de morts aux portes de l'Europe

Un continent aux frontières multiples

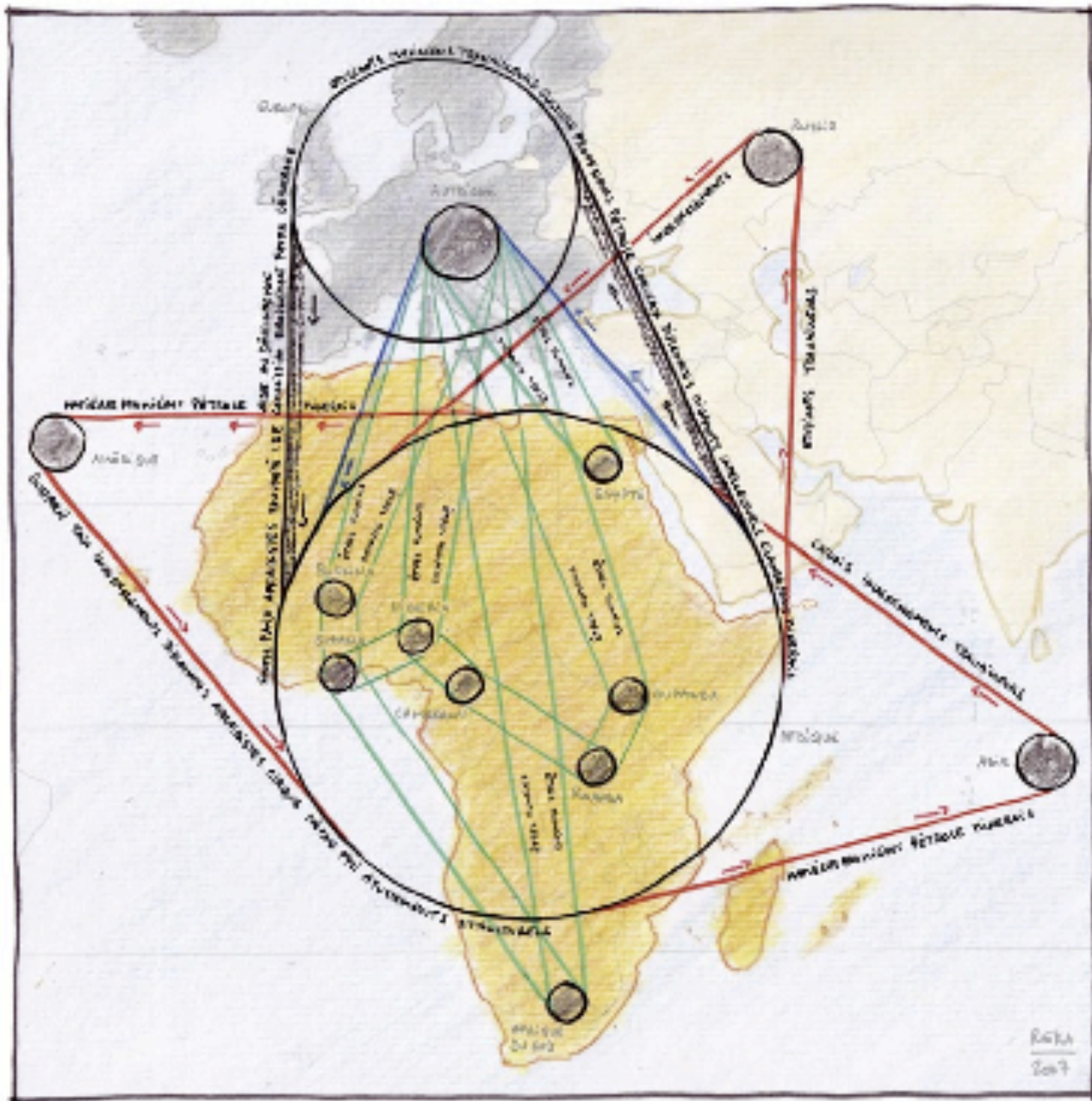
Cette carte, nous l'avons dessinée pour la première fois en 2012 grâce au militantisme d'Oliver Chouhan et à l'initiative Migration 14 (groupe international, espagnol, anglais, Polonais). Dans cette première version, les chiffres étaient malheureusement très approximatifs. Nous sommes à jour de documents assez récents et, malheureusement, à chaque fois nous devons rajouter des petits cercles, à chaque fois nous devons changer les chiffres en rouge. Et les remettre par dizaines, toujours plus derts.

Le 1^{er} janvier 1993, Gary Johnson, un citoyen du Libéria, a payé 2000 dollars par une petite ville maritime - est débauché mort-débauché dans un voyage de marchandises à Passaris, en Grèce. Le 14 février 2007, des garde-côtes constatent la mort de vingt-quatre personnes, dont une femme, toutes originaires de Libérie - pays actuellement stable et abrité par une petite maritime - après le naufrage de leur petite embarcation près de l'île grecque de Lemnos. Entre ces deux dates et ces deux lieux, un peu plus de 1000 autres migrants - les morts - ont périés à la mer sans de rejoindre l'Europe, tant de la Libérie et des autres de l'Europe.

Ce chiffre effrayant est toujours l'organisation par gouvernementale United, qui se fonde sur des rapports de presse et des renseignements effectués par des organisations locales. Seul les États-Unis figurent sur la carte, qui n'est donc qu'une représentation à titre d'exemple de la carte.

Cette carte illustre les routes de l'Europe, qui a beaucoup en plus par ses villes de destination. Elle a été complétée par un autre site, très loin de son propre territoire: de l'Asie à l'Espagne en passant par l'Algérie et l'Espagne, l'Europe se déplace à l'ouest. Là, au cœur du désert, certaines personnes, notamment, regroupements informels et premiers camps. Le danger est encore au moment où nous nous sommes mis à la recherche de la carte et nous la réalisons, de cette plus grande. Tous ceux qui ont réussi à passer cette ligne rouge et ont échappé à la mort ont été amenés aux ports noirs, dans des camps de rétention, et ont été à la recherche de l'Europe.

Mais on ne peut pas s'en empêcher. On ne peut pas en rapporter, comme Marwan Dhafer, citoyen libérien, qui le 17 mai 1993, a payé 2000 dollars et a rejoint le 14 le territoire de l'Europe. On ne peut pas en rapporter, comme Marwan Dhafer, qui le 17 mai 1993, a payé 2000 dollars et a rejoint le 14 le territoire de l'Europe. On ne peut pas en rapporter, comme Marwan Dhafer, qui le 17 mai 1993, a payé 2000 dollars et a rejoint le 14 le territoire de l'Europe.



La grande roue

Echanges euro-africains : l'Afrique saute l'Europe, qui appauvrit l'Afrique, qui nourrit l'Europe, qui assoie l'Afrique, qui paye l'Europe, qui continue de sauter l'Afrique...

Au 19^{ème} siècle, on va aller en Europe française peinte de la Banque mondiale et du Fonds monétaire international (FMI). Ça a été écrit par la suite en noir dans une adaptation géométrique. « Banque » d'Internationalisme. Des instances françaises internationales réduites. Ça pourrait être écrit en noir dans une adaptation de leur politique successive. « Banque », elle, bien belle, et si délicate pour le continent africain. Les paiements africains imposés par les institutions de Washington pour « assainir » les finances en Afrique.

En effet, des années 2000, la Banque mondiale a recréé à titre temporaire et peut-être permanent de pression d'annoncer ses lignes qui annoncent l'absence de ses plans, en soulignant « les effets négatifs », notamment que « le secteur du développement humain se dégrade en Afrique » et « l'économie » des développements prévus après des populations des pays qui en avaient été victimes. « Washington », en « action » pour les « développements » sur tout des centaines de milliers de personnes, surtout les populations, surtout des économies et surtout des pays entiers ou secteurs publics.

On ne doit pas être « cadres stratégiques de telle sorte à assurer l'ISLPI », nouvelle institution, inventée et créée par les mêmes instances qui visent de la même population et qui visent par les mêmes moyens. Chacun fait généralement des erreurs de la politique générale de la Banque mondiale et du FMI.

En échange, l'Afrique donne du pétrole et des minerais. De ces 2000 l'Afrique offre énormément les politiques d'abandon de développement de la Commission européenne qui ne savent plus mieux « ce que la politique » selon Jean Ziegler, ex-secrétaire général de l'Organisation des Nations Unies pour l'Afrique, y compris « Ce qui fait l'Afrique » et Lucie Michel, commissaire européenne, réaffirmer que « seuls les accords de partenariat économique (APE) permettent la croissance et le développement du continent africain ».

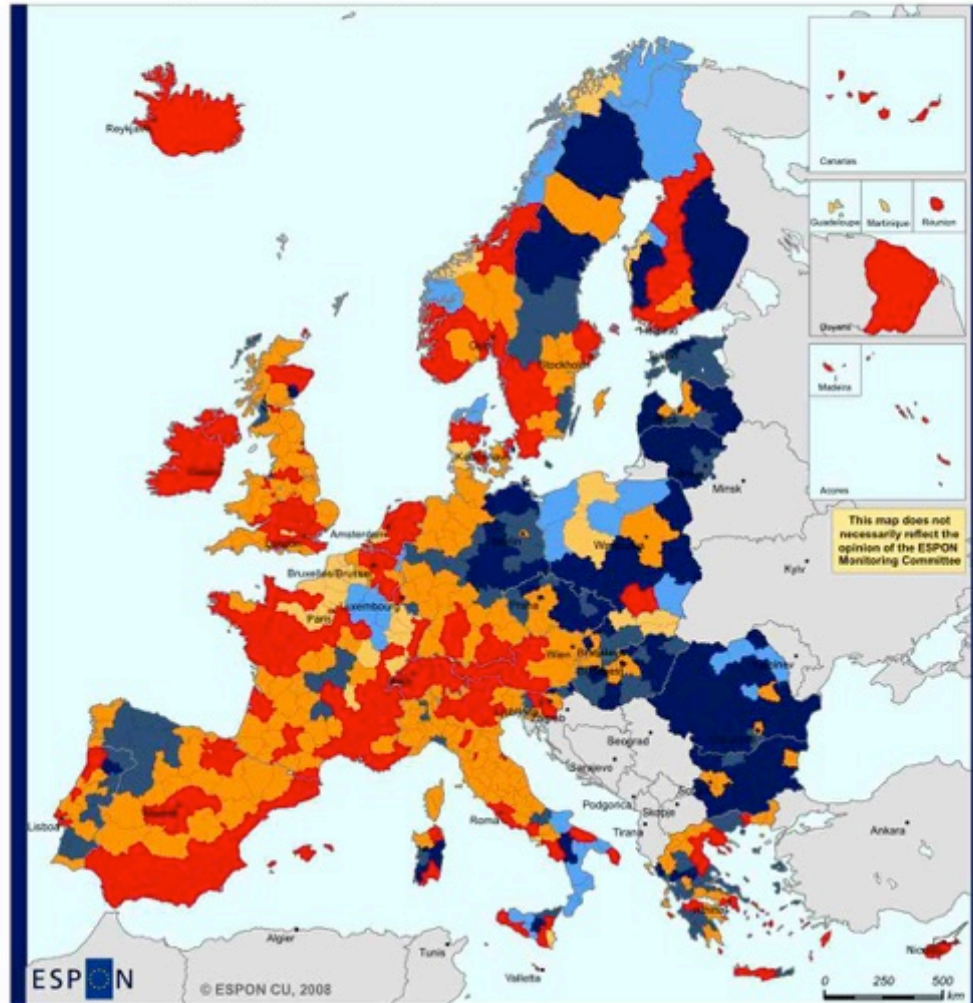
Écrivez dans toutes les langues qui critiquent les institutions de « partenariat » et « accord », ce n'est pas tout un redoutable instrument de destruction, permettant aux gouvernements occidentaux d'exporter un certain contrôle sur l'économie africaine, et sur les infrastructures d'y passer tout ce qui se fait de valeur.

En échange, l'Afrique donne du pétrole et des minerais. La Chine veut vendre ses biens avec l'Afrique, elle a énormément investi depuis avec le pays de l'Europe, en accordant à la République démocratique du Congo un prêt de 5 milliards de dollars pour le développement des infrastructures de transport et de production minière, ce qui a permis de créer un grand projet... On a vu des difficultés à se remettre de cette pandémie, ses projets dans la région ont énormément souffert.

En échange, l'Afrique donne du pétrole et des minerais. Est-ce donc tout ce que l'Afrique a à offrir ? C'est peu, mais l'Afrique offre aussi sa culture, sa musique et son art. Ses diplômés, ses professeurs et ses experts, ses étudiants, ses chercheurs qualifiés et ses intellectuels. Ses artisans, beaucoup d'autres très humains que l'Europe trouve parfois facile comme des ressources dans les années, quand ce n'est pas dans ses intérêts.

Le mot de la fin pour les 2007, ancienne page d'introduction française-malgache, qui s'écrit dans un chapitre de son dernier livre « La force qui nous manque. Les Africains, Paris, 2007 » sur la page intitulée « Justice pour l'Afrique ». « Des centaines de milliards de dollars par année pour l'Afrique au Niger ou au Mali ? Plus pour les autres pays du globe qui ne touchent qu'une part infime des richesses prélevées dans leurs sols ? La République Démocratique du Congo a-t-elle pu se faire des richesses ? Notre responsabilité est de nous en occuper, que nous veillions à ce que les migrants africains qui travaillent sur les terres européennes, puissent être traités avec une certaine dignité et un certain respect. Je ne suis pas français d'un côté, mais je suis africain d'un autre côté. »

Map 1: Typology of population development, 2001-2005



ESPON
 © ESPON CU, 2008

Population increase with

- positive migratory balance and positive natural balance
- positive migratory balance and negative natural balance
- negative migratory balance and positive natural balance

Population decrease with

- negative migratory balance and positive natural balance
- positive migratory balance and negative natural balance
- negative migratory balance and negative natural balance
- no data

© EuroGeographics Association
 for administrative boundaries

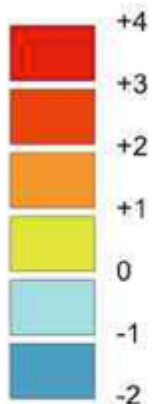
Regional level: AT, BE, CH, CY, DE, IS, MT, NL, PL: NUTS2
 Other countries NUTS3 (2006)

Origin of data: Eurostat (estimations)

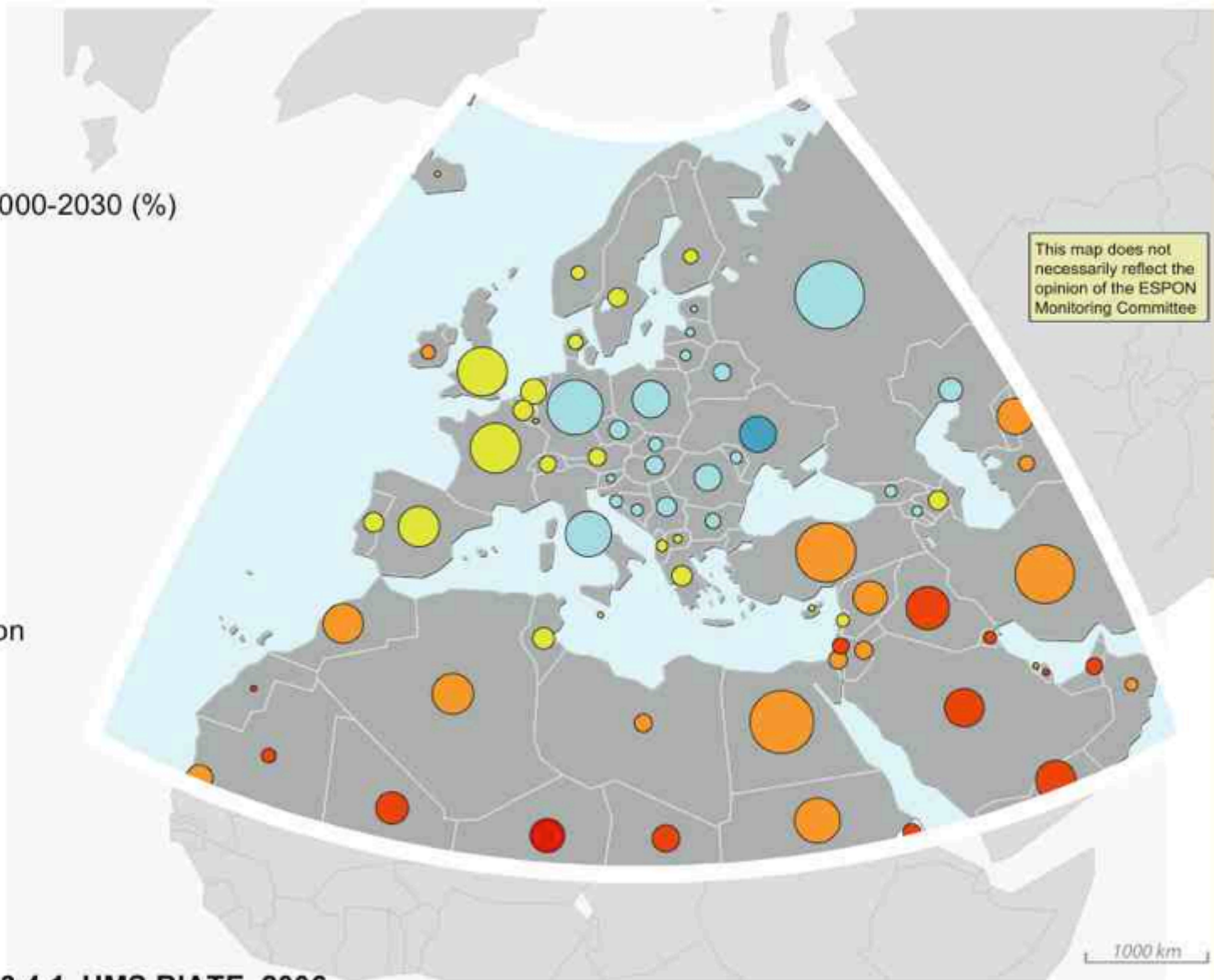
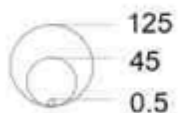
Source: ESPON 2013 database

Map 8: Population growth in EU and its neighbourhood in 2030

Annual growth rate 2000-2030 (%)

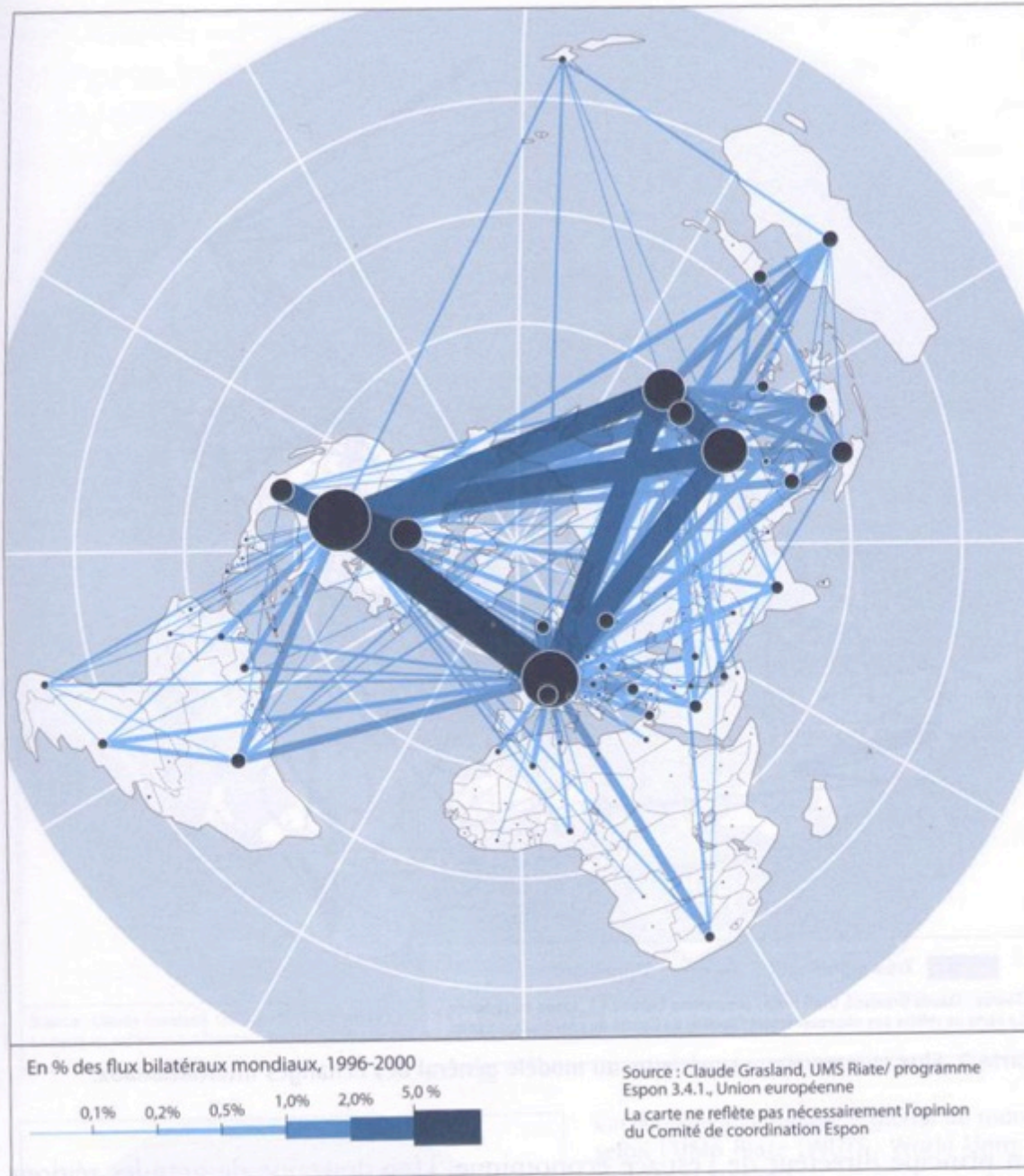


Estimated population in 2030 (millions)



6. ECONOMIA /TERRITORIO

- Chute du fordisme, et nouvelle organisation internationale du travail,
- dépassement du paradigme centre-périphérie
- Rencontre entre le local et le global GLOCAL
- Le capital financier est la composante plus globalisée du capitalisme (Amin, 1997) [concentration des entreprises]
- TIC et communiton
- (fusion télématique et informatique)
- Augmentation de l'interdépendance économique, sociale, politique et culturelle entre les divers pays et lieux de la planète
- Vitesse et volume (quantité)
- Biens, services, capitaux, informations .. migrations



Carte 2. Principaux échanges commerciaux entre les États du monde (en % des flux bilatéraux mondiaux de marchandises, 1996-2000).

Rapporto Globalizzazione / Localizzazione

G. Lévy

Economico

- Anni 1980-90
- Emergenza et crescita Sud-Est Asiatico,

(β: Taiwan, Corea del Sud, Singapore, Hong Kong)

India, Cina

Brasile ...

Socio-culturale

- Dimensione trans-nazionale
- Valori di cittadinanza universale e di democrazia (al di là della dimensione nazionale)
- 1) effetti di omologazione / standardizzazione (sul territorio, geo-spaziale, la cultura, l'ambiente, controllo delle materie prime, dei modi di consumo (acqua, conoscenze)

FINE