

Territorialità

Moderna – meccanica - geometrica

Prof. R. Cattedra

Les 3 età della territorialità
(Roland Pourtier)

2. Età geometrica e meccanica

- **moderna** (*lato sensu*) :
- **Geometrizzazione del mondo**
- (inizi : Egitto antico, Grecia, mondo Romano)
- **Illuminismo**: approccio classificatorio
- Rivoluzione francese
- **Universalismo**
- Scale sovrapposte e gerarchizzate
- (giacobinismo e specificità francese)

Province/ Dipartimenti / Wilaya/ Comuni, arrondissement

- **Potere dello Stato**
- Uguaglianza dei cittadini et dei luoghi di esercizio del potere dello Stato
- **Colonizzazione/ Mimetismo**
- (Attualità e et sfasature temporali)
- **Decentramento** = democrazia elettorale
Modernità : spazio omogeneo, linee di separazione; carta d'identità, appartenenza al luogo dove si è nati

- Geometrizzazione del mondo
- (inizi : Egitto antico,
- Grecia,
- mondo Romano
- XV secolo
-

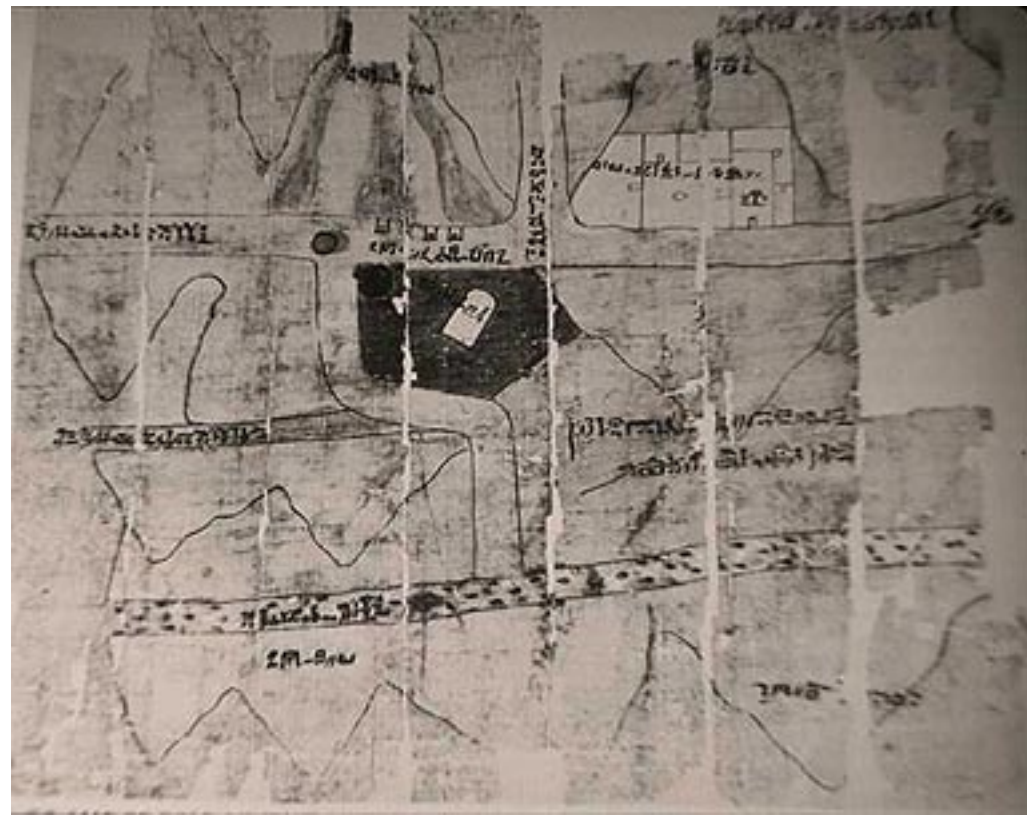


Egitto

Dettaglio di un papiro conservato al Museo egizio di Torino: mappa delle miniere d'oro della Nubia, probabilmente disegnata attorno al 1150 a.C. Spiccano due grandi "arterie stradali" che attraversano una regione montuosa.

In Egitto. - Gli antichi assegnavano l'origine dell'agrimensura all'Egitto.

Ogni inondazione del Nilo confondeva in Egitto i confini dei campi e travolgeva porzioni di quelli posti lungo le rive; quindi la necessità di misurare continuamente la terra (cfr. Strabone, XVII, 1,3) e per riconoscere esattamente i confini, e per rettificare la superficie dei fondi nei riguardi dell'imposta. Erodoto (II, 109) attribuiva a Sesostri la misurazione e la divisione in parcelle quadrate e la distribuzione della terra egiziana fra gli abitanti, che dovevano corrispondere un tributo, e riteneva che in questa occasione fosse stata inventata la *geometria*, che fu in seguito appresa dai Greci.

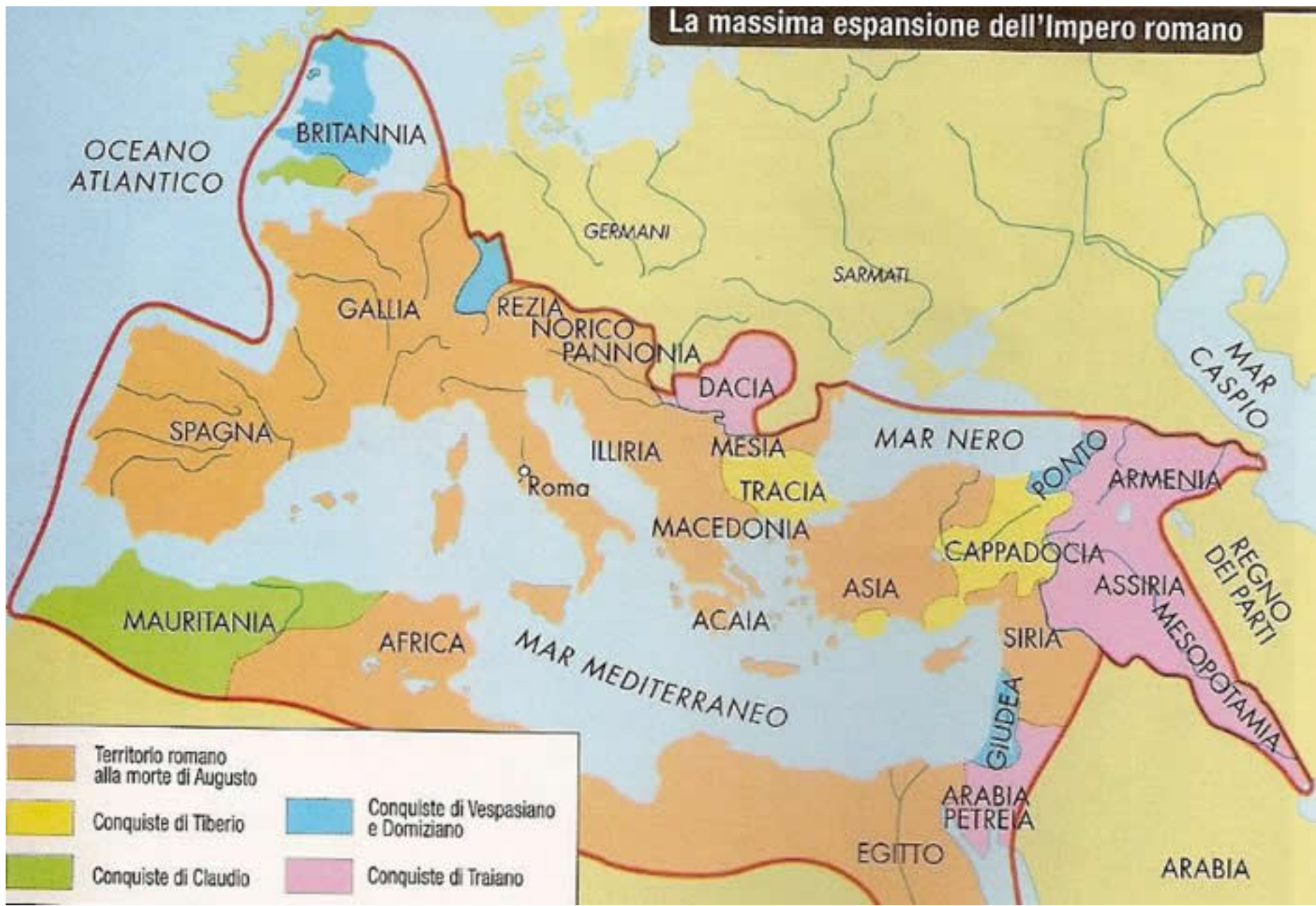


http://www.focus.it/curiosita/storia/L_oro_del_Nilo_C12.aspx



[http://www.treccani.it/enciclopedia/agrimensura_\(Enciclopedia-Italiana\)/](http://www.treccani.it/enciclopedia/agrimensura_(Enciclopedia-Italiana)/)

La massima espansione dell'Impero romano

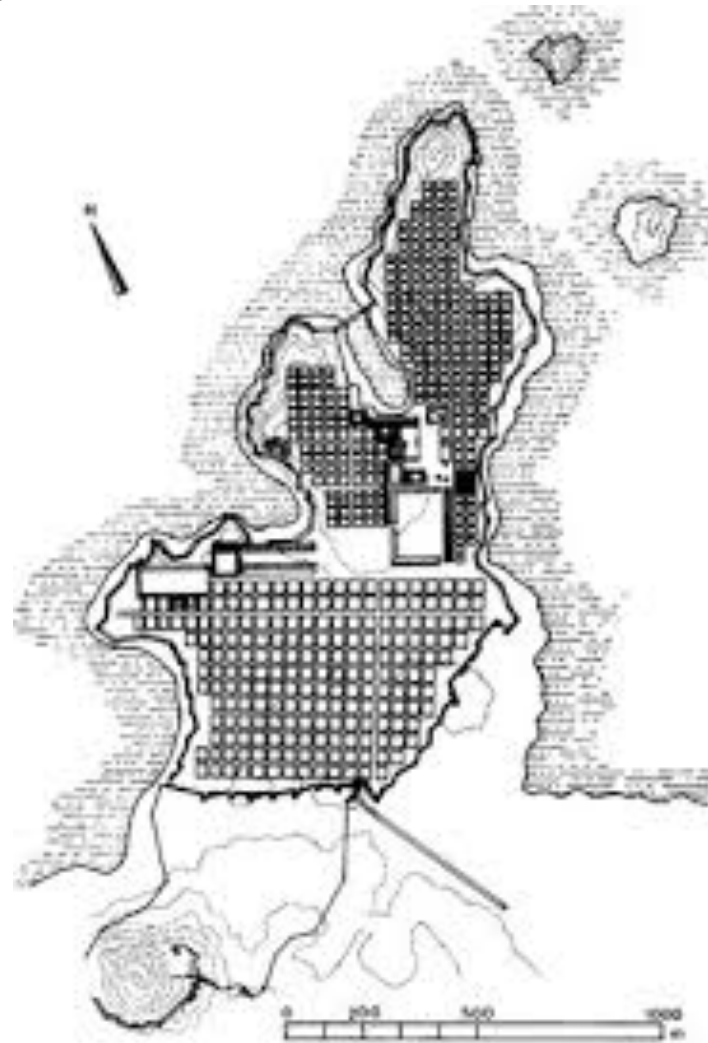


Pianta ippodamea o Ortogonale

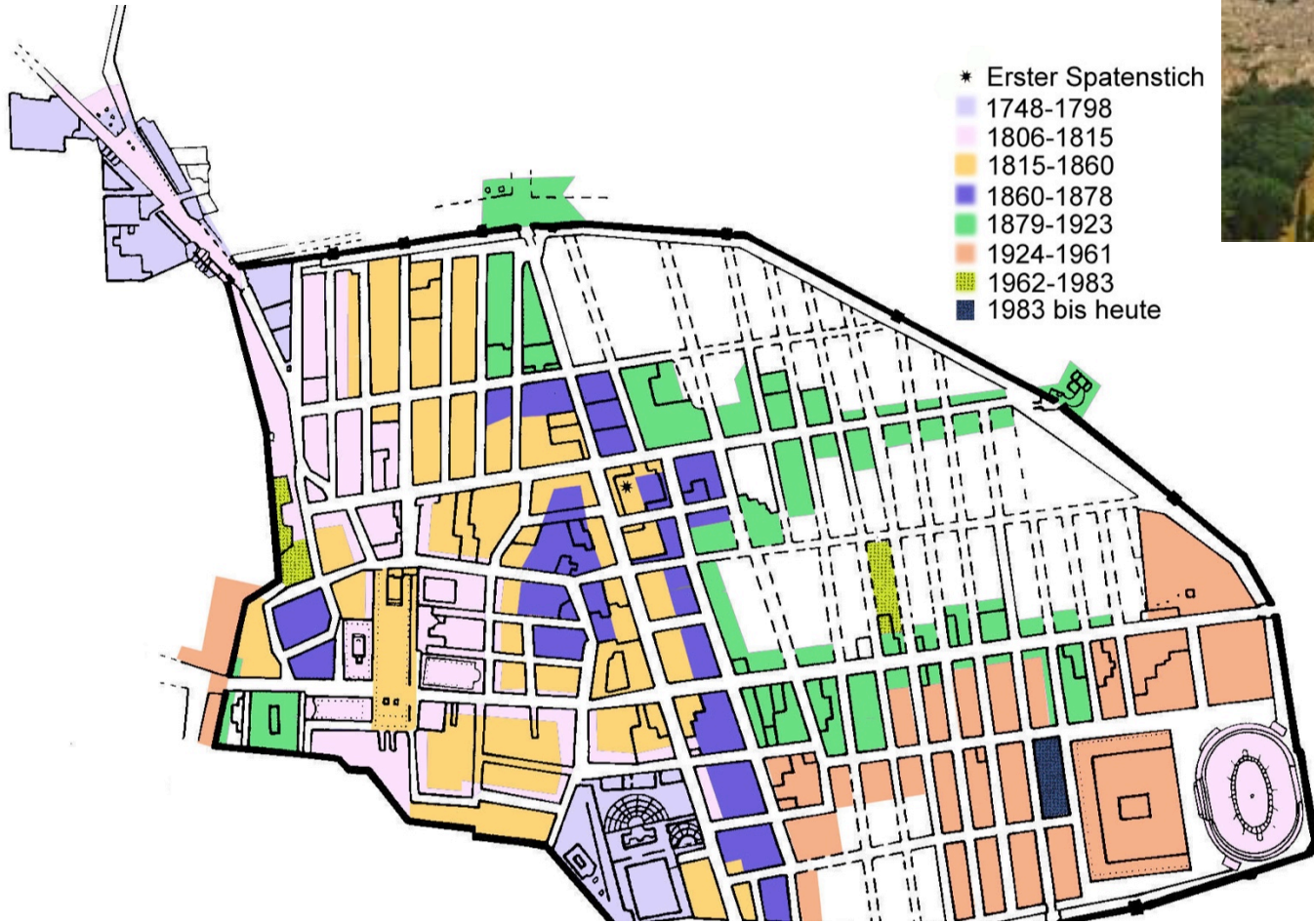
mo da Mileto

Mileto

V S. av. J.C.

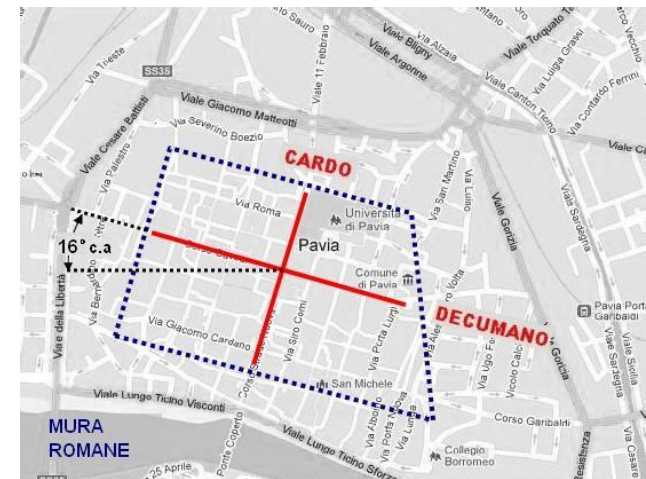


Pompei

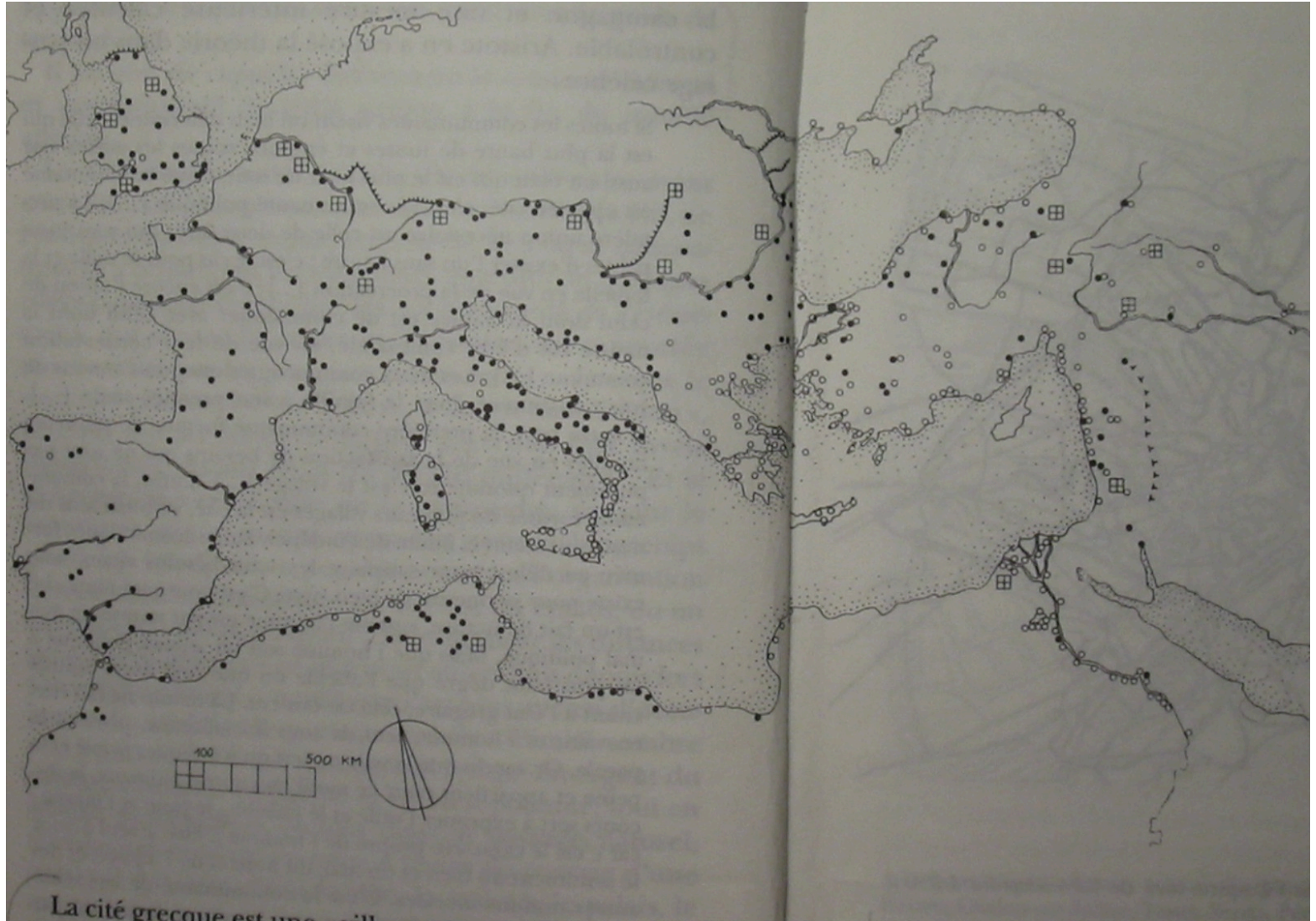


Pianta di un accampamento romano : 1-Prætorium, 2-Via prætoria, 3-Via principalia, 4- Porta principalia (*dextra*), 5-Porta *decumana*, 6-Porta principalia (*senestra*, *gauche*), 7-Porta prætoria

Pavia



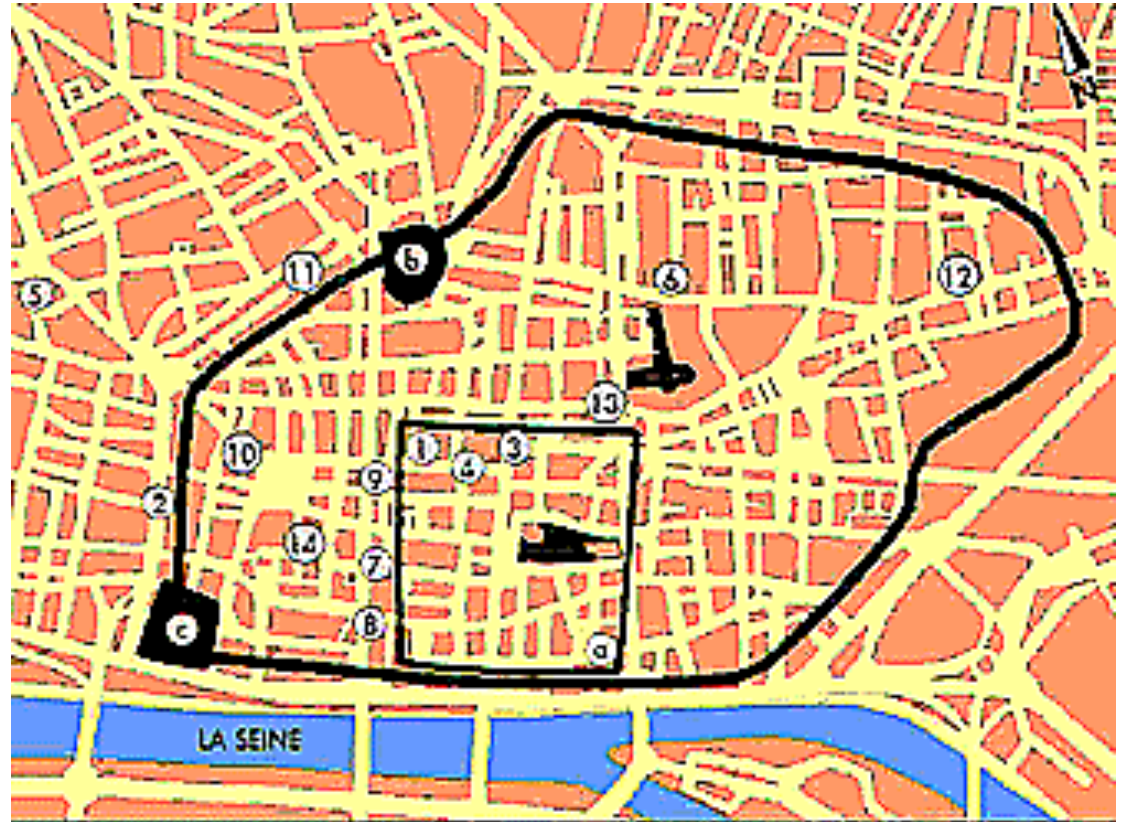
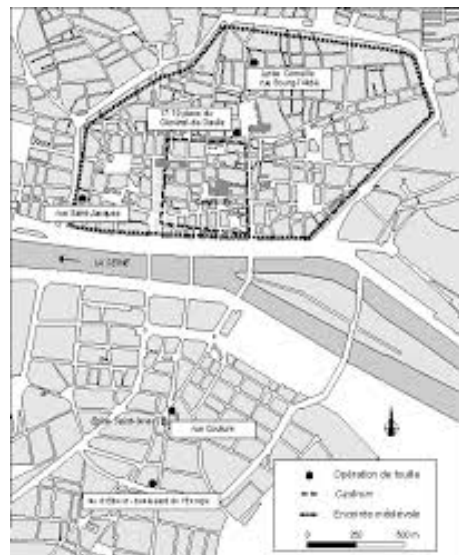
Mondo Romano



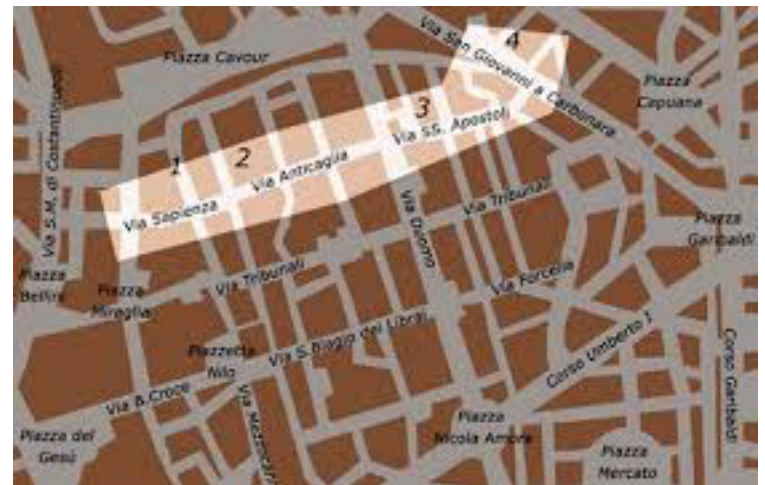
Rouen Fondazione Romana



Haute Normandie



Napoli



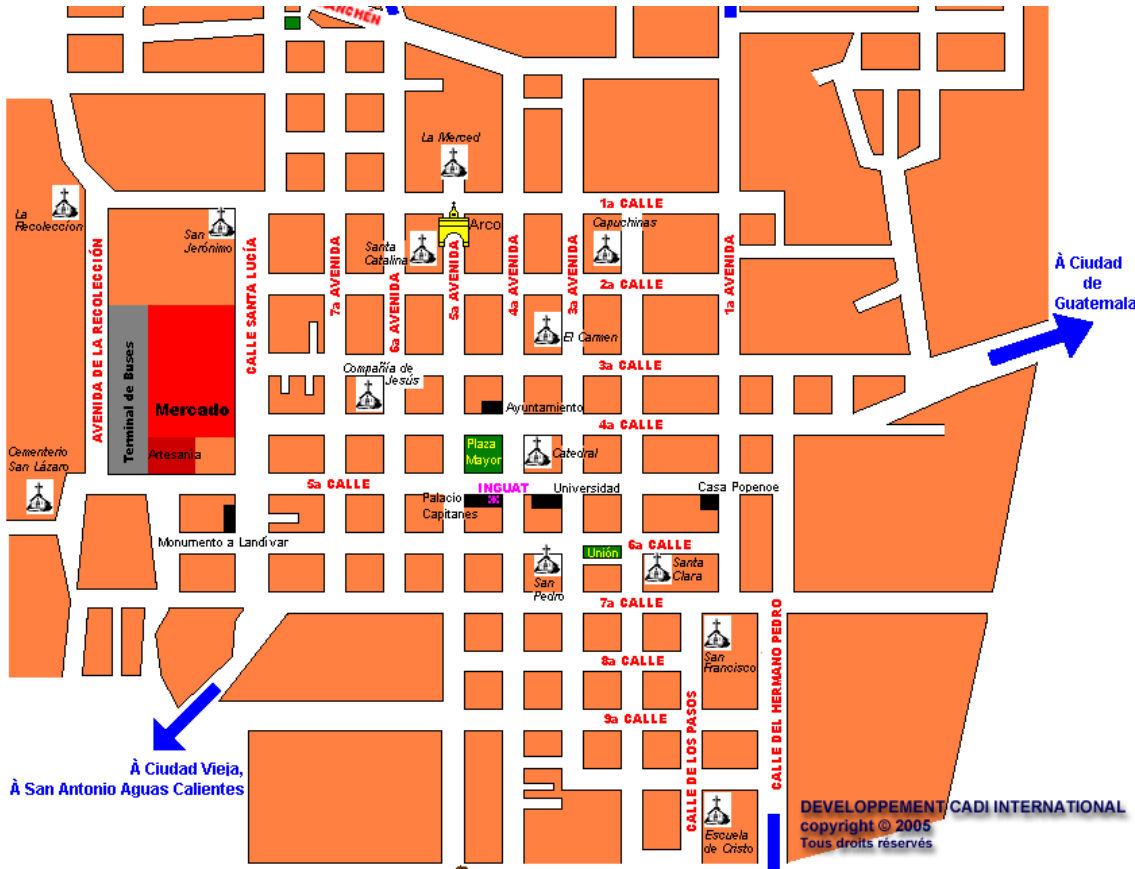
Aosta



Torino



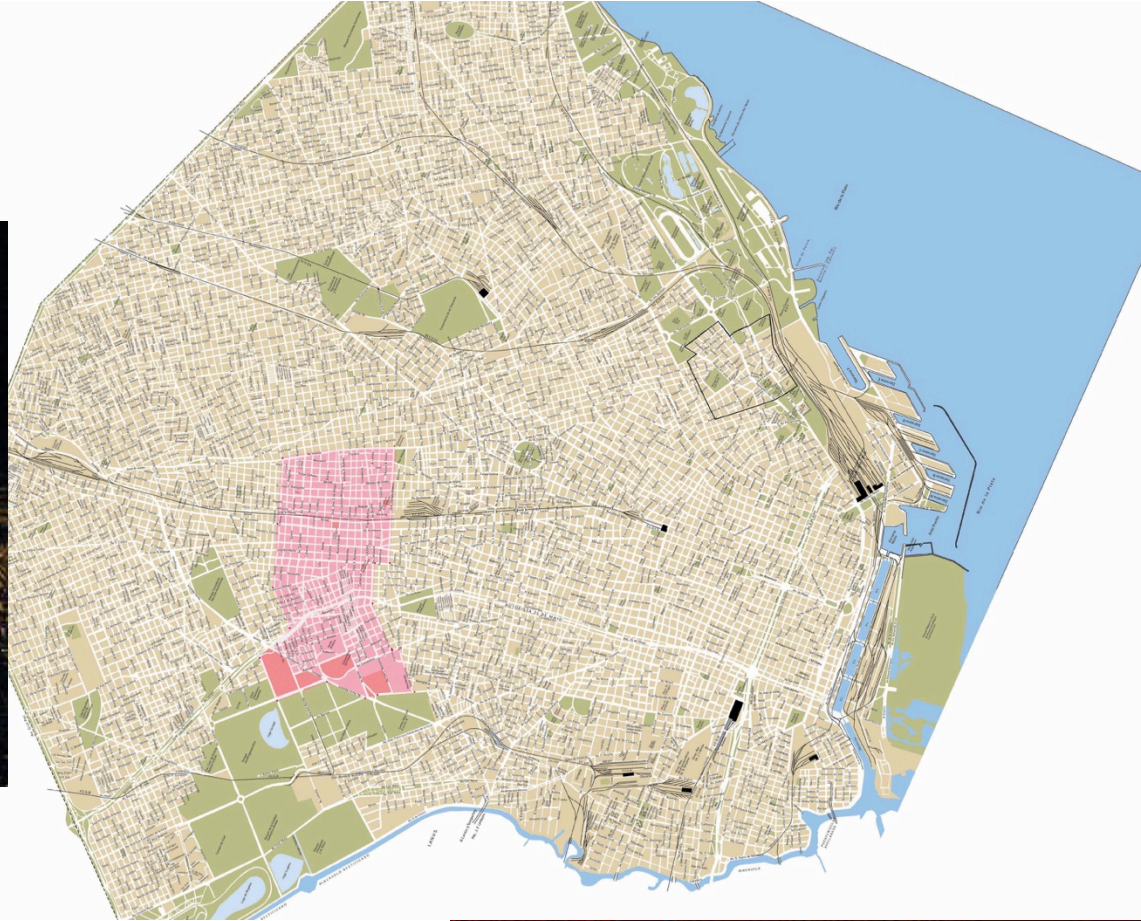
Antigua (Guatemala)



La Habana Vieja

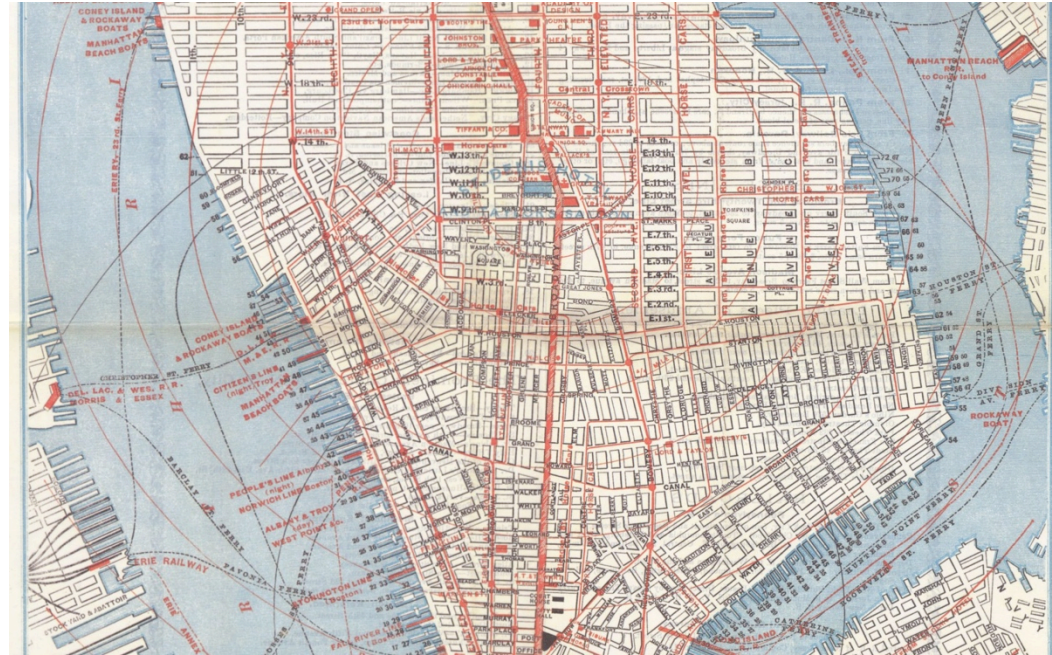


Buenos Aires




Manhattan (pianta del 1879)

Orizzontali: Street
Verticali : Avenues




Bari (2010)



Barcelona XIX s

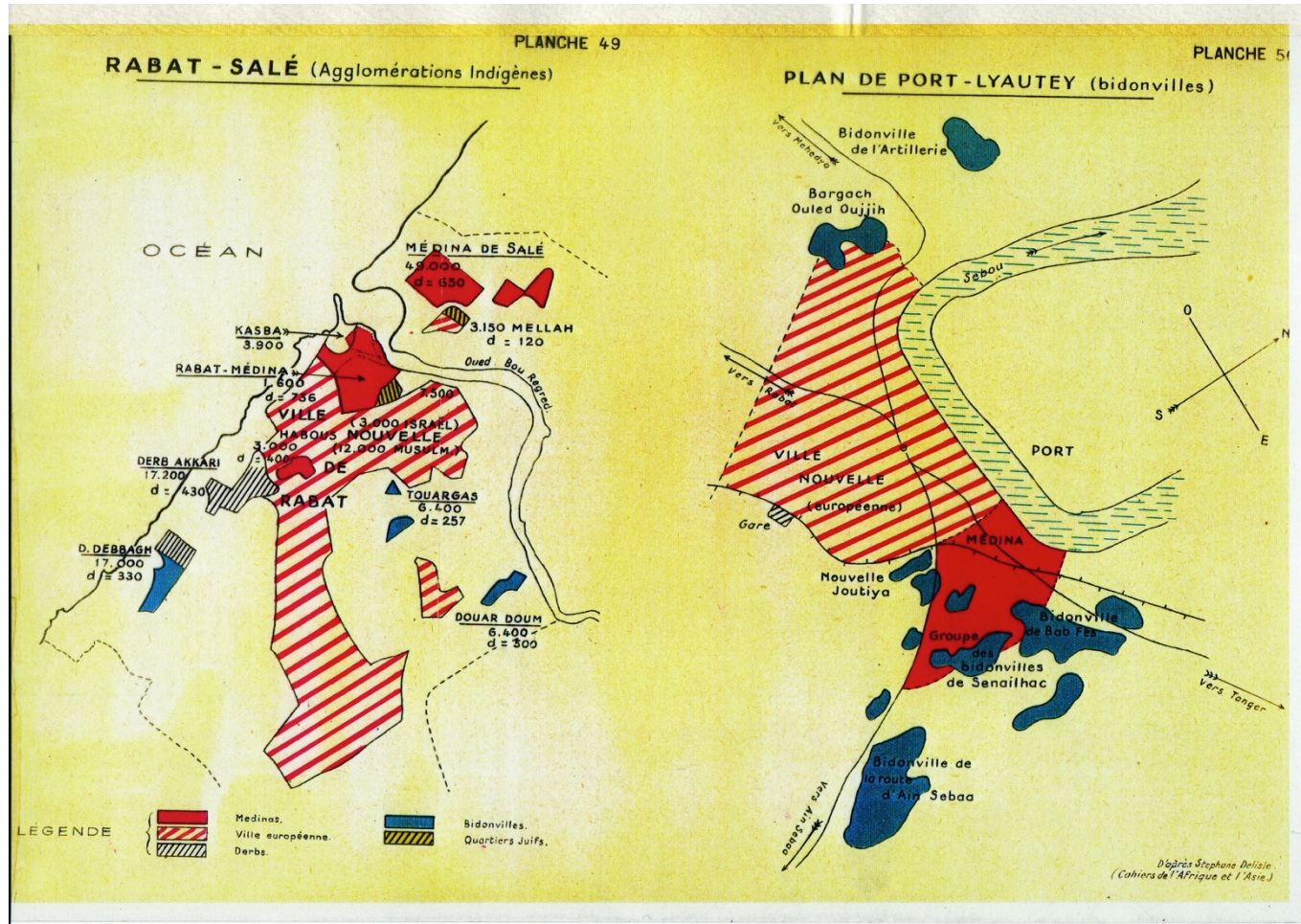


Fès



137. Fès (Maroc), plan d'aménagement par Prost (in

Rabat Meknès



Tunisi

GEOTELLING

<http://webdoc.unica.it/tunisi/it/index.html#Home>

PROGETTO WEBRICERCA PERSONE PRIMA OLTRE

AL CENTRO DI TUNISI

GEografie dello Spazio Pubblico DOPO una Rivoluzione

WEB-RICERCA DI RAFFAELE CATEDRA, FRANCESCA GOVERNA, MAURIZIO MEMOLI, MATTEO PUTILLI
UNIVERSITÀ DI CAGLIARI E POLITECNICO DI TORINO.
VIDEO, WEB E DESIGN DI PROSPEKT. FOTOGRAFIE DI ROSI GIUA.

Un progetto finanziato da Fondazione Banco di Sardegna - Web hosting media.unica.it

FK prospekt photographers



geo telling

Workgroup / Gruppo di Lavoro

Maurizio Memoli, (Università di Cagliari)
Francesca Governi (Politecnico di Torino)
Raffaele Catedra, (Università di Cagliari)
Silvia Anu (Università Cagliari)
Ennahdhaoui Carlo (Università di Cagliari)
Eliadette Khou, (Università Abu Mansour)
Matteo Putilli, (Università di Firenze)
Claudio Jannaghi (Autore anonimo)
Bruno Chiaravalloti (film maker, editor)
Sumaira Pollock (director, photographer)
Andrea Casella (author)
Rosi Giua (photographer)
Antonio Castello (webmaster)

Approach / Approccio

(BA) (E)

Bibliography / Pubblicazioni

(BA) (E)

Research/Projects / Ricerche/Progetti



TaxiBike. Santa Teresa quartiere aperto
University Workshop. Web Project, 2017
Workshop self-published project
video, photo, text, map (E)



Saint'Elia. Frammenti di un tessuto quotidiano
Saint'Elia. Fragments of a daily space
Web Doc, 2014-17
Audio, Video, Text, Photo (E) (E)




Experiences de la marge - rappresentazione dei collegamenti di F.
Ateliers geo-photographiques, 2015
Photo, Video, Text (E) (E) (E)



Murat. Le géographe
MURAT - Multiplicity Urban Representational
Analoging Theory, is a subjective multiple name
Docu Film, 70 min., 2014-17 (E) (E) (E)



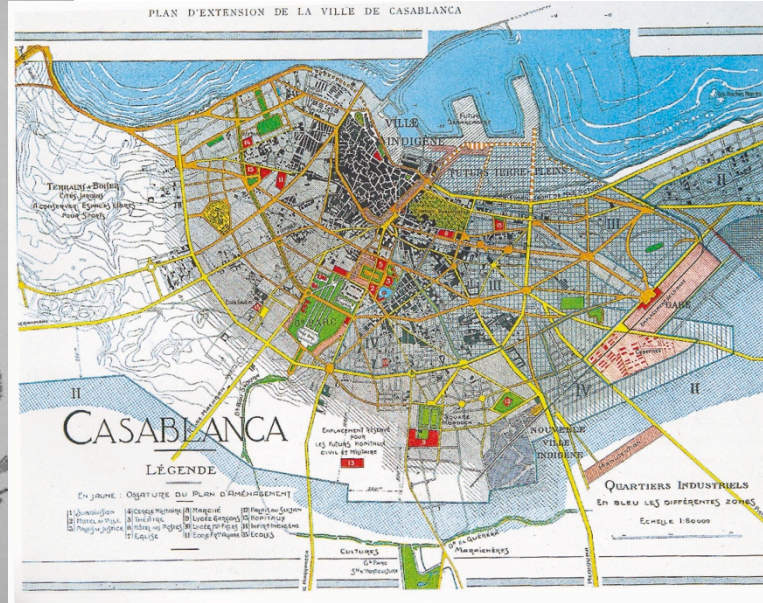
Al centro di Tunisi.
Geografie dello spazio pubblico dopo una rivoluzione
Web Documentario, 2013
Video, Text, Photo (E) (E)



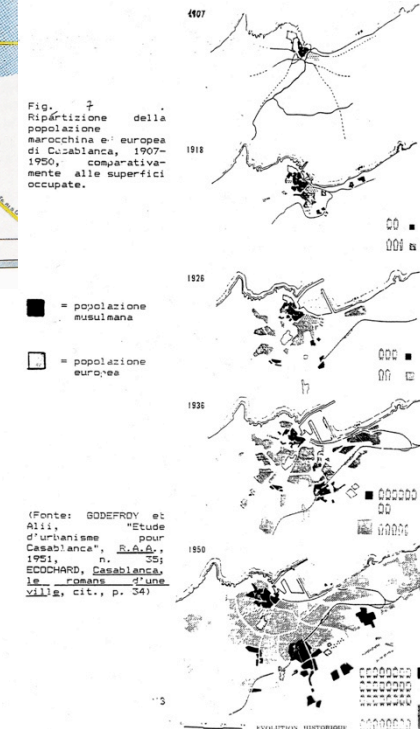
- on impose deux catégories de transformation et de lecture du territoire :
- - l'ordre architectural et symbolique qui légitime la conservation (et des nouvelles "cités indigènes et pui des médinas "),
- - et l'ordre urbanistique, fonctionnel et expérimental des villenuves (Beguin, 1983).
- Le Protectorat devient ainsi terrain fertile d'expérimentation pour l'urbanisme,

CASABLANCA

Teoria della separazione segregazione urbana Apartheid (Abou Lughod)



1952
Marocains musulmans : 473 000
Marocains israélites : 75 000
Etrangers : 135 000
Totale 683 000



Les 3 âges de la territorialité (Roland Pourtier)

2 : gemetrica e meccanica

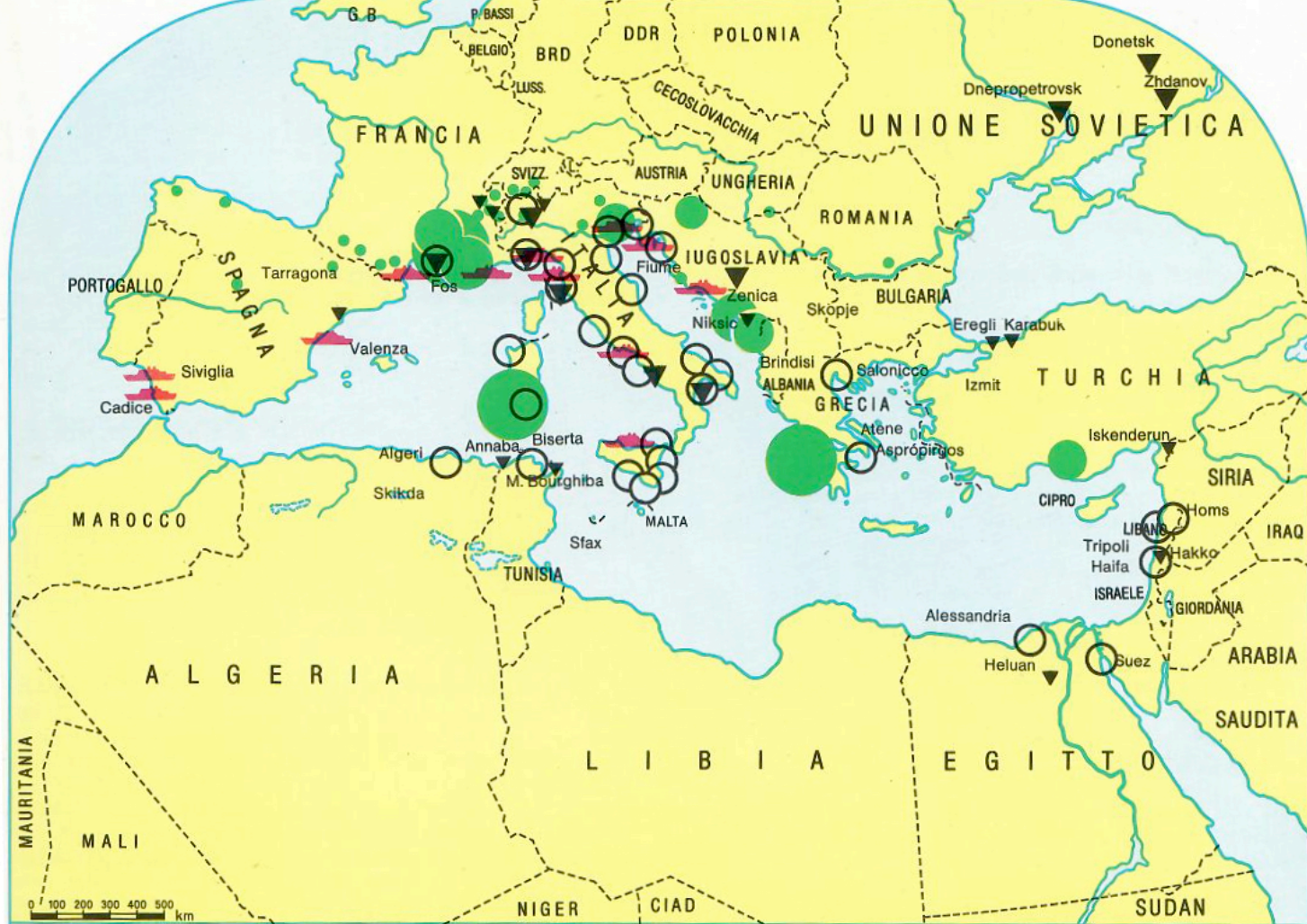
- (moderna *lato sensu*) :
- Geometrizzazione del mondo
- (inizi : Egitto antico, Grecia, mondo Romano
- Illuminismo: approccio classificatorio
- Rivoluzione francese
- Universalismo
- Scale sovrapposte e gerarchizzate
- (giacobinismo e specificità francese)
- départements, arrondissements, communes

D

- Potere dello Stato
- Uguaglianza (dei cittadini) e dei luoghi di esercizio del potere dello Stato
- Coloniaizzazione/ mimetismo
- (attualità e hiatus temporali)
- Avvio di Decentramento = democrazia elettorale
- Modernità : spazio omogeneo, continuità, linee di separazione; carta d'identità, appartenenza al luogo in cui si è nati

MODERNITA

Industrializzazione e poli di sviluppo



I paesi mediterranei e la produzione industriale mondiale


- | | |
|-------------------------------------|-------------------------------|
| Acciaio (1976) | Acido solforico (1974) |
| 6. Italia | 5. Francia |
| 7. Francia | 8. Italia |
| | 9. Spagna |
| Fertilizzanti azotati (1975) | Acido nitrico (1974) |
| 5. Francia | 2. Francia |
| 10. Italia | 5. Italia |
| Cemento (1975) | Autoveicoli (1975) |
| 4. Italia | 4. Francia |
| 6. Francia | 7. Italia |
| 7. Spagna | 10. Spagna |

Industria siderurgica

- ▼ oltre 1 mil. di t
- ▼ meno di 1 mil. di t

Ind. cantieristica e meccanica

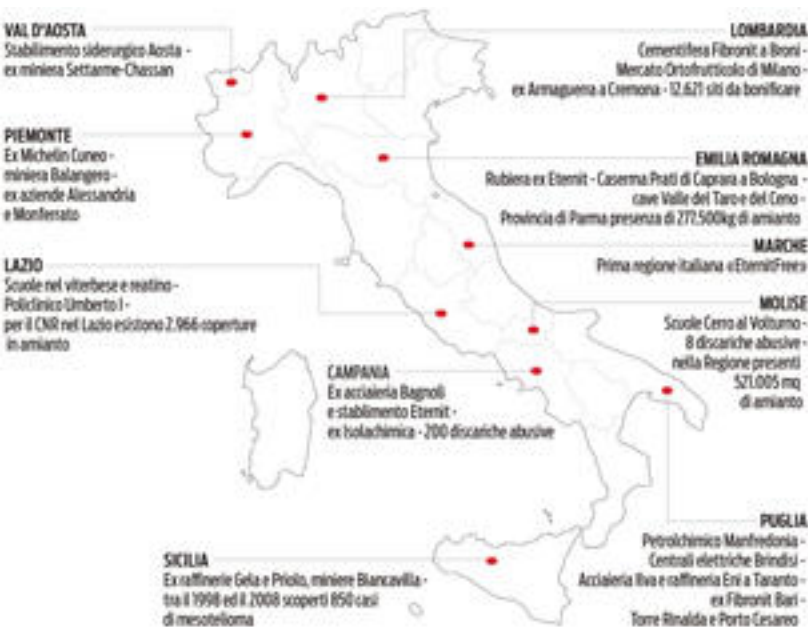
Industria dell'alluminio 1975



○ **Industria del petrolio e derivati**

L'acciaio in Italia

I SITI DELLA PRODUZIONE DI ACCIAIO



Forni elettrici

- 1 Aosta
- 2 Torino
- 3 Cuneo
- 4 Varese
- 5 Bergamo
- 6 Brescia
- 7 Cremona
- 8 Modena
- 9 Bolzano
- 10 Trento
- 11 Verona
- 12 Vicenza
- 13 Padova
- 14 Udine
- 15 Terni
- 16 Potenza
- 17 Catania

LA PRODUZIONE IN ITALIA

In migliaia di tonnellate

Acciaio

2009
19.842

2010
25.750

2011
28.735

Ghisa

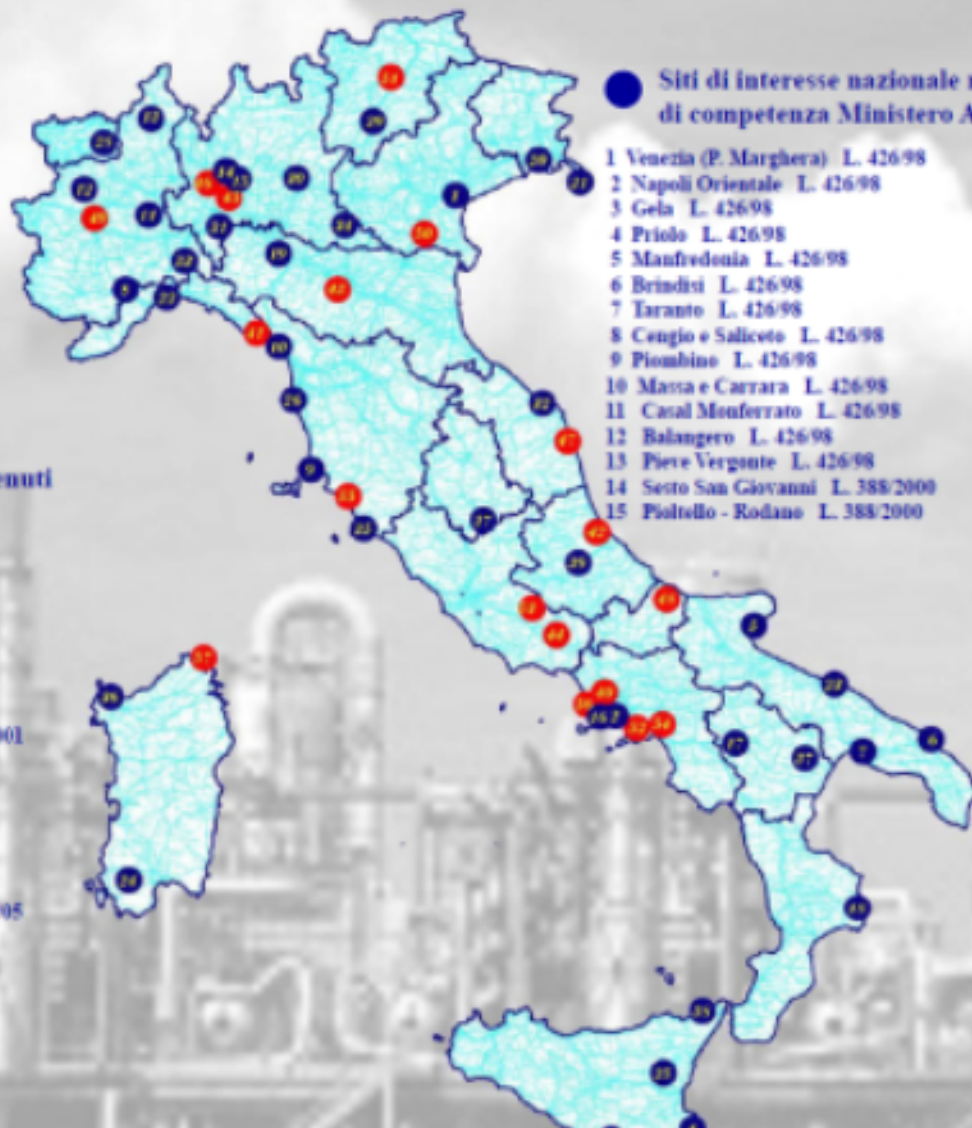
2009
5.687

2010
8.557

2011
9.837



Il Decreto Ministro Ambiente del 11/01/2013 riassume le competenze per i siti di bonifica di interesse nazionale:

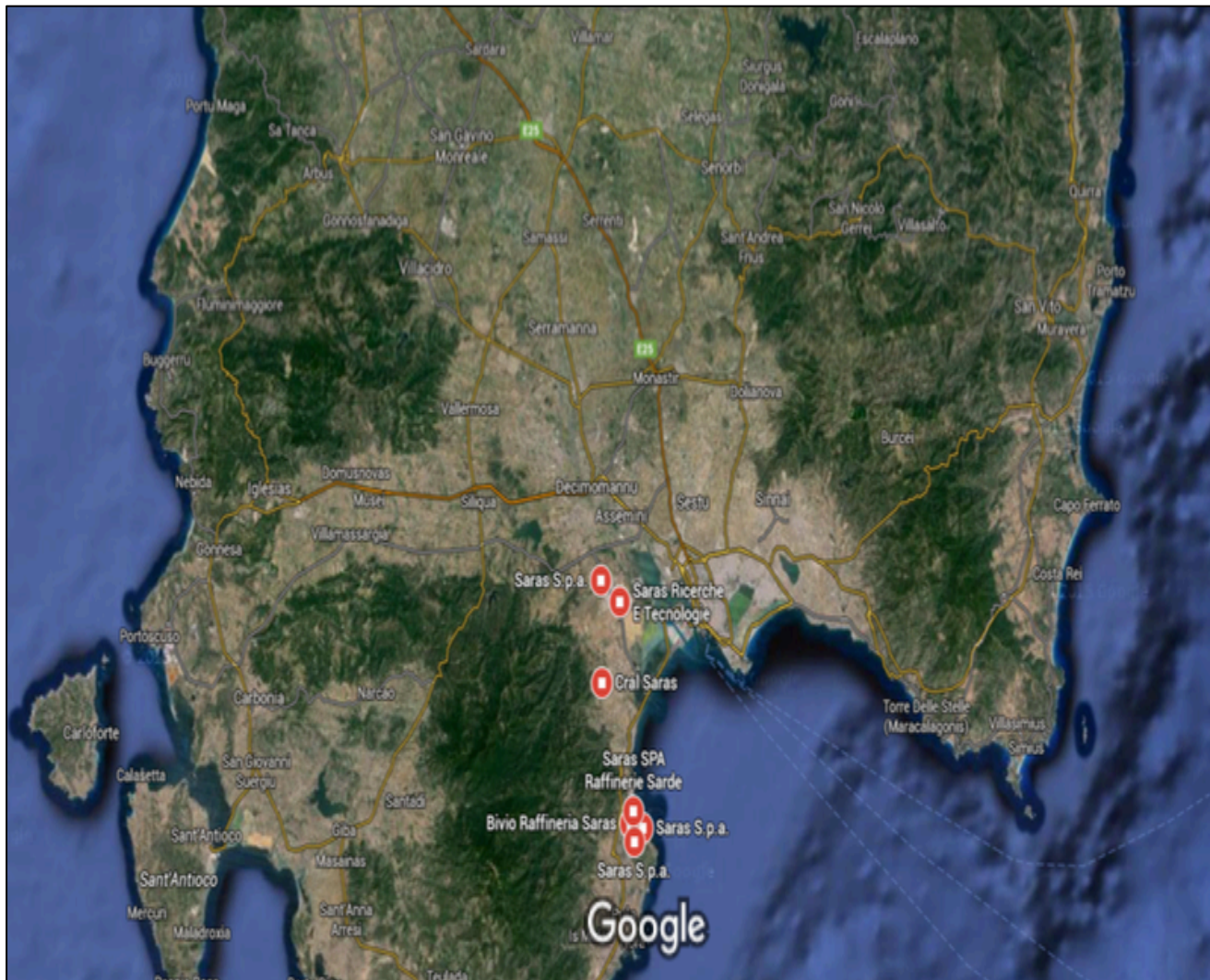


● Siti di interesse nazionale rimasti di competenza Ministero Ambiente

- 1 Venezia (P. Marghera) L. 426/98
- 2 Napoli Orientale L. 426/98
- 3 Gela L. 426/98
- 4 Priolo L. 426/98
- 5 Manfredonia L. 426/98
- 6 Brindisi L. 426/98
- 7 Taranto L. 426/98
- 8 Cengio e Saliceto L. 426/98
- 9 Piombino L. 426/98
- 10 Massa e Carrara L. 426/98
- 11 Casal Manferrato L. 426/98
- 12 Balangero L. 426/98
- 13 Pieve Vergante L. 426/98
- 14 Sesto San Giovanni L. 388/2000
- 15 Pioltello - Rodano L. 388/2000
- 16 Napoli Bagnoli - Coroglio L. 388/2000
- 17 Tito D.M. 468/2001
- 18 Crotona - Cavano - Cerchiara D.M. 468/2001
- 19 Fidenza D.M. 468/2001
- 20 Laguna di Grado e Marano D.M. 468/2001
- 21 Trieste D.M. 468/2001
- 22 Cogoleto D.M. 468/2001
- 23 Bari D.M. 468/2001
- 24 Sulcis D.M. 468/2001
- 25 Biancavilla D.M. 468/2001
- 26 Livorno D.M. 468/2001
- 27 Terni D.M. 468/2001
- 28 Emarese D.M. 468/2001
- 29 Trento nord D.M. 468/2001
- 30 Brescia L. 179/2002
- 31 Broni L. 179/2002
- 32 Falconara Marittima L. 179/2002
- 33 Serravalle Scivia L. 179/2002
- 34 Laghi di Mantova L. 179/2002
- 35 Orbetello (area ex SITOCO) L. 179/2002
- 36 Porto Torres L. 179/2002
- 37 Val Basento L. 179/2002
- 38 Milazzo L. 266/05
- 39 Bussi sul Tirino D.M.Ambiente 28/05/08

● Siti di interesse nazionale divenuti di competenza regionale

- 40 Litorale Domizio Flegreo e A.A. L. 426/98
- 41 Pitelli L. 426/98
- 42 Fiumi Saline e Aento D.M. 468/2001
- 43 Salsusio D.M. 468/2001
- 44 Frosinone D.M. 468/2001
- 45 Cerro al Lambro D.M. 468/2001
- 46 Milano - Bovisio D.M. 468/2001
- 47 Basso bacino del fiume Chienti D.M. 468/2001
- 48 Campobasso - Guglionesi II D.M. 468/2001
- 49 Basso di Stura (Torino) D.M. 468/2001
- 50 Mardimago - Ceregnano D.M. 468/2001
- 51 Bolzano D.M. 468/2001
- 52 Area del Litorale Vesuviano L. 179/2002
- 53 Bacino del fiume Sacco L. 248/05
- 54 Bacino Idrografico del fiume Sarno L. 266/05
- 55 Strillato D.Lgs. 152/06
- 56 Pianura D.M.Ambiente 11/04/08
- 57 La Maddalena



Ubicazione del polo petrolchimico Saras nel Golfo di Cagliari.
www.googlemaps.it

L'economia era originariamente contadina:

- Si coltivava un'ampia varietà di ortaggi, verdura e frutta.
- Alla raccolta della frutta seguiva quella delle mandorle e da ottobre a febbraio quella delle olive.¹



Doppia pagina centrale del numero de "La Domenica del Corriere" del 5 Marzo 1950 contenente una carta a colori artistico-economica della Sardegna che ne rimarca il carattere agro-pastorale.

www.delcampe.net

¹ www.webtiscali.it

La situazione mutò radicalmente soltanto con i primi anni sessanta. La formulazione del primo

Piano per la Rinascita della Sardegna (Legge 588 / 11 giugno 1962)

contraddice la filosofia che inizialmente l'aveva ispirato e che tendeva a valorizzare le potenzialità dei diversi sistemi locali, incentrati prevalentemente sull'agricoltura, sull'agroalimentare e sull'artigianato

Polo di Ottana

Al contrario, la stagione inaugurata dal poderoso piano d'intervento pubblico darà l'avvio a una strategia di sviluppo industriale per poli, fondata sulla grande industria petrolchimica e metallurgica. (**Sarroch / Portotorres**)

L'ingresso nell'economia e nel territorio sardo di questo tipo di attività ebbe due effetti immediati.

L'agricoltura e la pastorizia, da sempre fonte primaria di sostentamento per i sardi e inizialmente principali destinatari dei finanziamenti, videro progressivamente calare sia l'estensione di territorio a loro disposizione sia il numero di popolazione attiva coinvolta. In un simile contesto, Angelo Moratti, agli inizi degli anni sessanta, prese contatti con l'amministrazione comunale di Sarroch, manifestando l'intenzione di acquistare gran parte dei terreni prospicienti il mare per la costruzione di una raffineria di petrolio.

Il 24 maggio 1962 si costituisce la società SARAS (Società Anonima Raffinerie Sarde) nella seduta del 23 dicembre dello stesso anno la giunta municipale deliberò di aderire al Consorzio area di sviluppo industriale di Cagliari, e il 24 aprile 1963 fu depositato e pubblicato presso il Municipio di Sarroch il piano di esecuzione per la realizzazione dell'impianto.

E' stato modificato il paesaggio costiero e collinare; una porzione della Costa Degli Angeli, è in buona parte occupata dagli impianti di raffinazione petrolchimici mentre depositi e altri impianti hanno avanzato rapidamente sostituendosi alla macchia mediterranea.



Territorio in cui oggi sorge la Saras. Fotogrammi presi dal film "Oil"

Il paesaggio circostante è condizionato dall'attività della raffineria: il mare grigio, il cielo contraddistinto da una perpetua cappa di fumo, oltre i rumori e gli odori con cui i cittadini sono obbligati a convivere.



Costa prima della costruzione della Raffineria; anni 1957/1959.
Forumsky.it



Paesaggio adiacente alla Saras.
www.sardiniapost.it



Immagine del paesaggio nel 1962.
www.sarluxstoria.it



Immagine del paesaggio così come appare oggi.
www.sardegna.digitallibrary.it

Lo stesso paesaggio industriale, creato dopo il 1962, ha subito cambiamenti nel corso del tempo. Il progetto iniziale prevedeva una costruzione di 180 ettari per arrivare a occupare nel 2016 una superficie di 734,56 ettari.



Veduta dall'alto del paesaggio nel 1969.
www.sarluxstoria.it



Veduta dall'alto della Saras nel 2010.
www.sarluxstoria.it



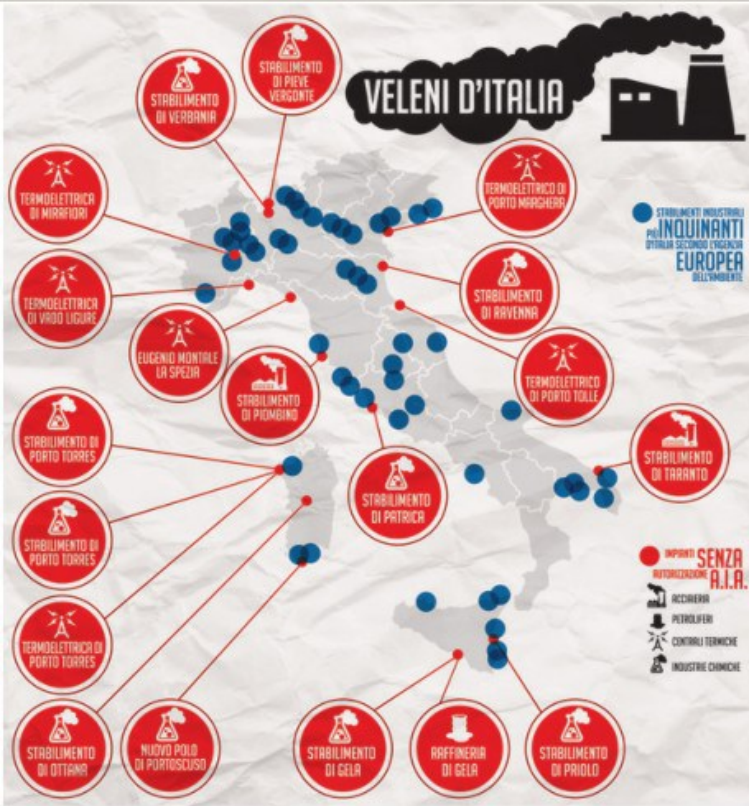
Fig.4 Immagine della raffineria percorrendo la SS195 al buio.
www.larepubblica.it

***Sarroch: le trasformazioni
paesaggistiche del
"Piano di rinascita".
Da comunità agricola a polo
industriale.***

Rita Monni

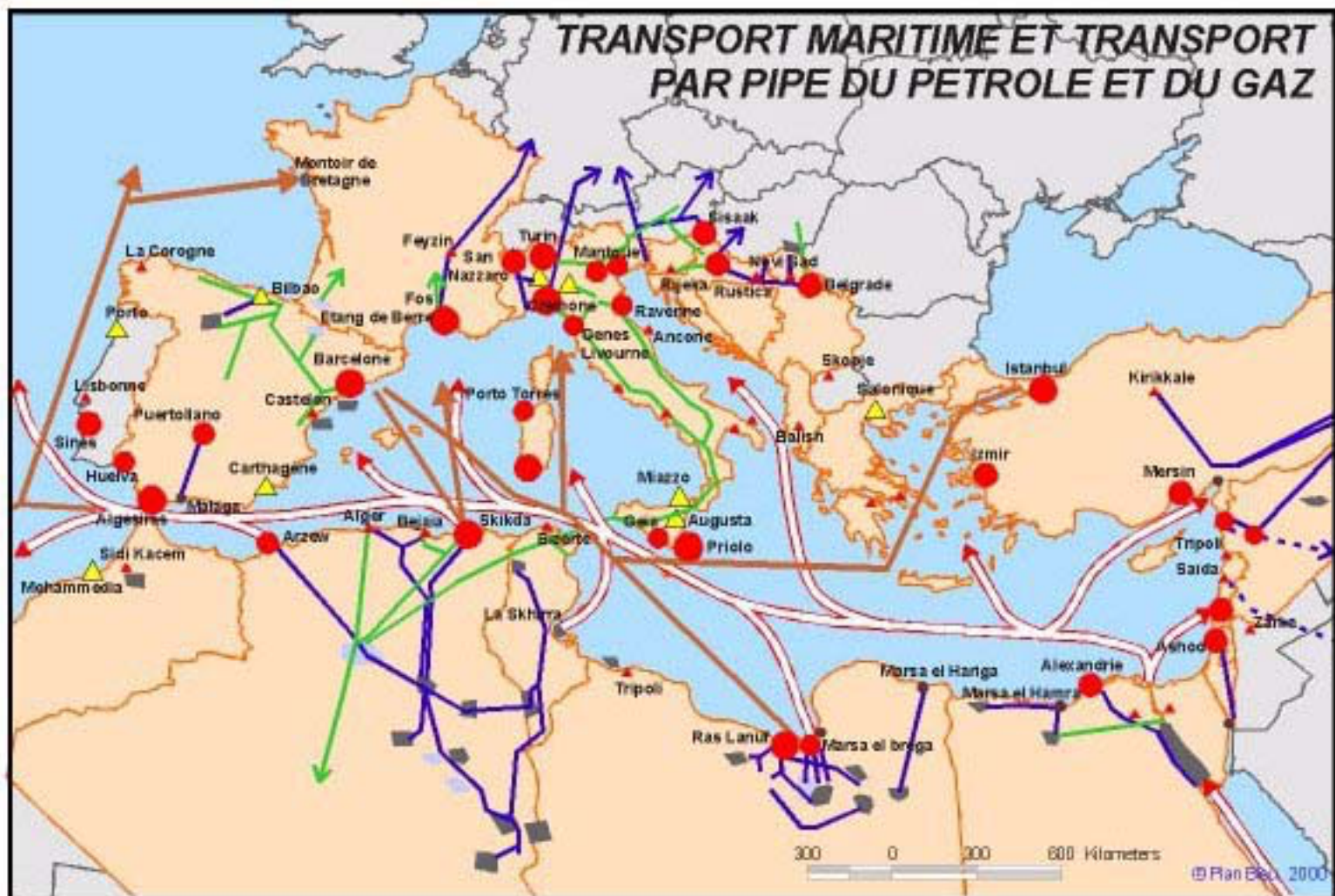
Matr: 20/44/62371

Corso di Geografia del paesaggio e dell'ambiente



Fonte: dati Ministero dello Sviluppo Economico 2011
 Infografica realizzata con la collaborazione di Fabrizia Arduini - Wwf Italia in esclusiva per L'Espresso

TRANSPORT MARITIME ET TRANSPORT PAR PIPE DU PETROLE ET DU GAZ



▲ Gros centre de raffinage

▲ Raffinerie moins importante

● Complexe pétrochimique

■ Principaux gisements de pétrole

— Oléoduc de produits bruts

- - - Oléoduc de produits bruts fermé

→ Grandes routes maritimes du pétrole

● Port d'embarquement

ou de débarquement sans raffinage

■ Principaux gisements de gaz naturel

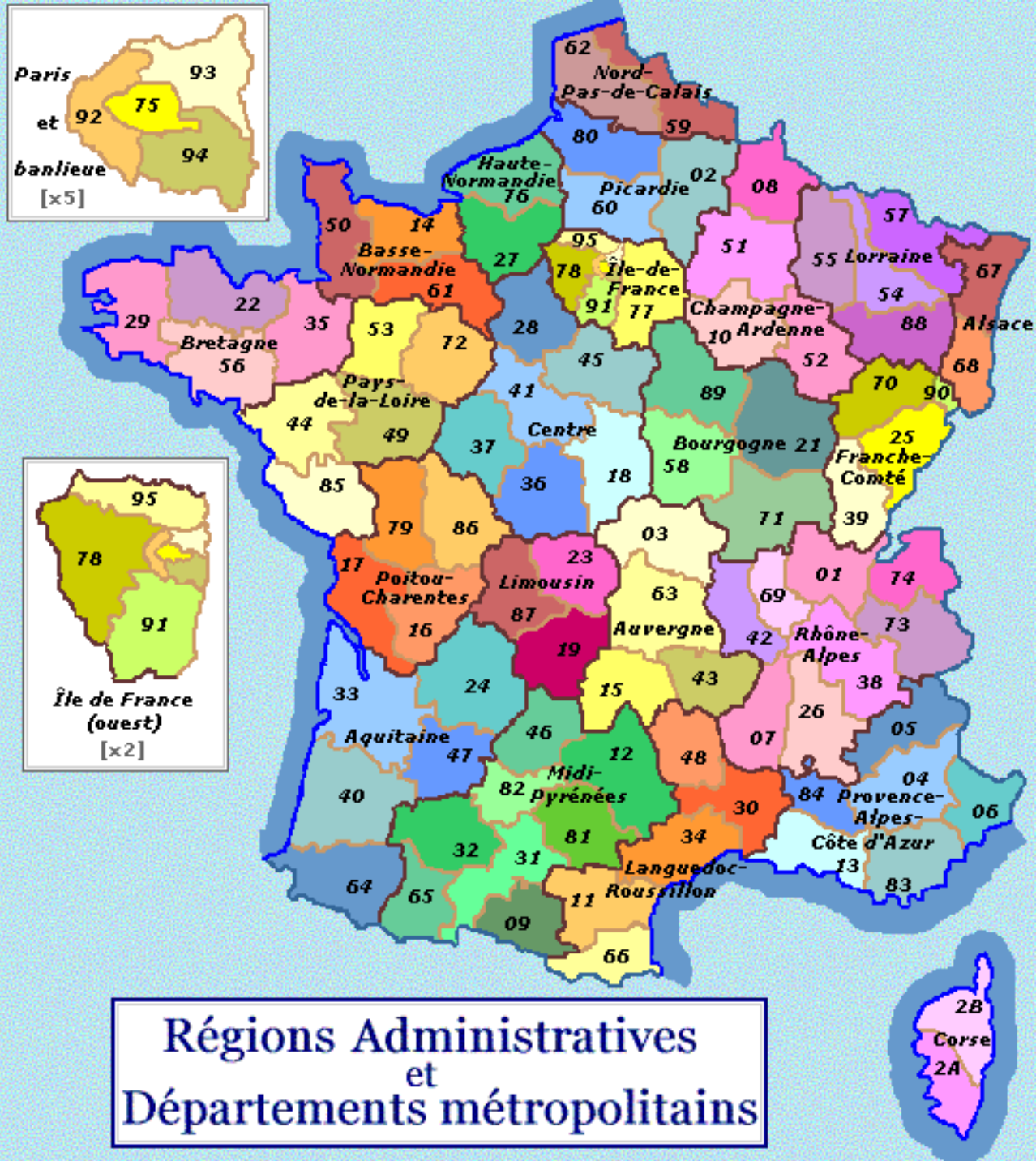
— gazoduc

— route maritime des méthaniers

Document du Plan Bleu
Plan d'action pour la Méditerranée
www.planbleu.org/

LES PAYS RIVERAINS DE LA MEDITERRANEE ET LEURS REGIONS COTIERES





Régions Administratives
et
Départements métropolitains

Départements

orografia
idrogeografia

Dipartimenti francesi

- 01 - **Ain** - Bourg-en-bresse
- 02 - **Aisne** - Laon
- 03 - **Allier** - Moulins
- 04 - **Alpes-de-Haute-Provence** - Digne-les-bains
- 05 - **Hautes-alpes** - Gap
- 06 - **Alpes-maritimes** - Nice
- 07 - **Ardèche** - Privas
- 08 - **Ardennes** - Charleville-mézières
- 09 - **Ariège** - Foix
- 10 - **Aube** - Troyes
- 11 - **Aude** - Carcassonne
- 12 - **Aveyron** - Rodez
- 13 - **Bouches-du-Rhône** - Marseille
- 14 - **Calvados** - Caen
- 15 - **Cantal** - Aurillac
- 16 - **Charente** - Angoulême
- 17 - **Charente-maritime** - La rochelle
- 18 - **Cher** - Bourges
- 19 - **Corrèze** - Tulle
- 2a - **Corse-du-sud** - Ajaccio
- 2b - **Haute-Corse** - Bastia
- 21 - **Côte-d'Or** - Dijon
- 22 - **Côtes-d'Armor** - Saint-brieuc
- 23 - **Creuse** - Guéret
- 24 - **Dordogne** - Périgueux
- 25 - **Doubs** - Besançon
- 26 - **Drôme** - Valence
- 27 - **Eure** - Évreux
- 28 - **Eure-et-loir** - Chartres
- 29 - **Finistère** - Quimper
- 30 - **Gard** - Nîmes
- 31 - **Haute-garonne** - Toulouse
- 32 - **Gers** - Auch
- 33 - **Gironde** - Bordeaux
- 34 - **Hérault** - Montpellier
- 35 - **Ille-et-vilaine** - Rennes
- 36 - **Indre** - Châteauroux
- 37 - **Indre-et-loire** - Tours
- 38 - **Isère** - Grenoble
- 39 - **Jura** - Lons-le-saunier
- 40 - **Landes** - Mont-de-marsan
- 41 - **Loir-et-cher** - Blois
- 42 - **Loire** - Saint-étienne
- 43 - **Haute-loire** - Le puy-en-velay
- 44 - **Loire-atlantique** - Nantes
- 45 - **Loiret** - Orléans
- 46 - **Lot** - Cahors
- 47 - **Lot-et-garonne** - Agen
- 48 - **Lozère** - Mende
- 49 - **Maine-et-loire** - Angers
- 50 - **Manche** - Saint-lô
- 51 - **Marne** - Châlons-en-champagne
- 52 - **Haute-marne** - Chaumont
- 53 - **Mayenne** - Laval
- 54 - **Meurthe-et-moselle** - Nancy
- 55 - **Meuse** - Bar-le-duc
- 56 - **Morbihan** - Vannes
- 57 - **Moselle** - Metz
- 58 - **Nièvre** - Nevers
- 59 - **Nord** - Lille
- 60 - **Oise** - Beauvais
- 61 - **Orne** - Alençon
- 62 - **Pas-de-calais** - Arras
- 63 - **Puy-de-dôme** - Clermont-ferrand
- 64 - **Pyrénées-atlantiques** - Pau
- 65 - **Hautes-Pyrénées** - Tarbes
- 66 - **Pyrénées-orientales** - Perpignan
- 67 - **Bas-rhin** - Strasbourg
- 68 - **Haut-rhin** - Colmar
- 69 - **Rhône** - Lyon
- 70 - **Haute-saône** - Vesoul
- 71 - **Saône-et-loire** - Mâcon
- 72 - **Sarthe** - Le mans
- 73 - **Savoie** - Chambéry
- 74 - **Haute-savoie** - Annecy
- 75 - **Paris** - Paris
- 76 - **Seine-maritime** - Rouen
- 77 - **Seine-et-marne** - Melun
- 78 - **Yvelines** - Versailles
- 79 - **Deux-sèvres** - Niort
- 80 - **Somme** - Amiens
- 81 - **Tarn** - Albi
- 82 - **Tarn-et-garonne** - Montauban
- 83 - **Var** - Toulon
- 84 - **Vaucluse** - Avignon
- 85 - **Vendée** - La roche-sur-yon
- 86 - **Vienne** - Poitiers
- 87 - **Haute-vienne** - Limoges
- 88 - **Vosges** - Épinal
- 89 - **Yonne** - Auxerre
- 90 - **Territoire de belfort** - Belfort
- 91 - **Essonne** - Évry
- 92 - **Hauts-de-seine** - Nanterre
- 93 - **Seine-Saint-Denis** - Bobigny
- 94 - **Val-de-marne** - Créteil
- 95 - **Val-d'oise** - Pontoise
- 971 - **Guadeloupe** - Basse-terre
- 972 - **Martinique** - Fort-de-france
- 973 - **Guyane** - Cayenne
- 974 - **La réunion** - Saint-denis
- 976 - **Mayotte** - Dzaoudzi

Origine des noms [modifier | modifier le code]

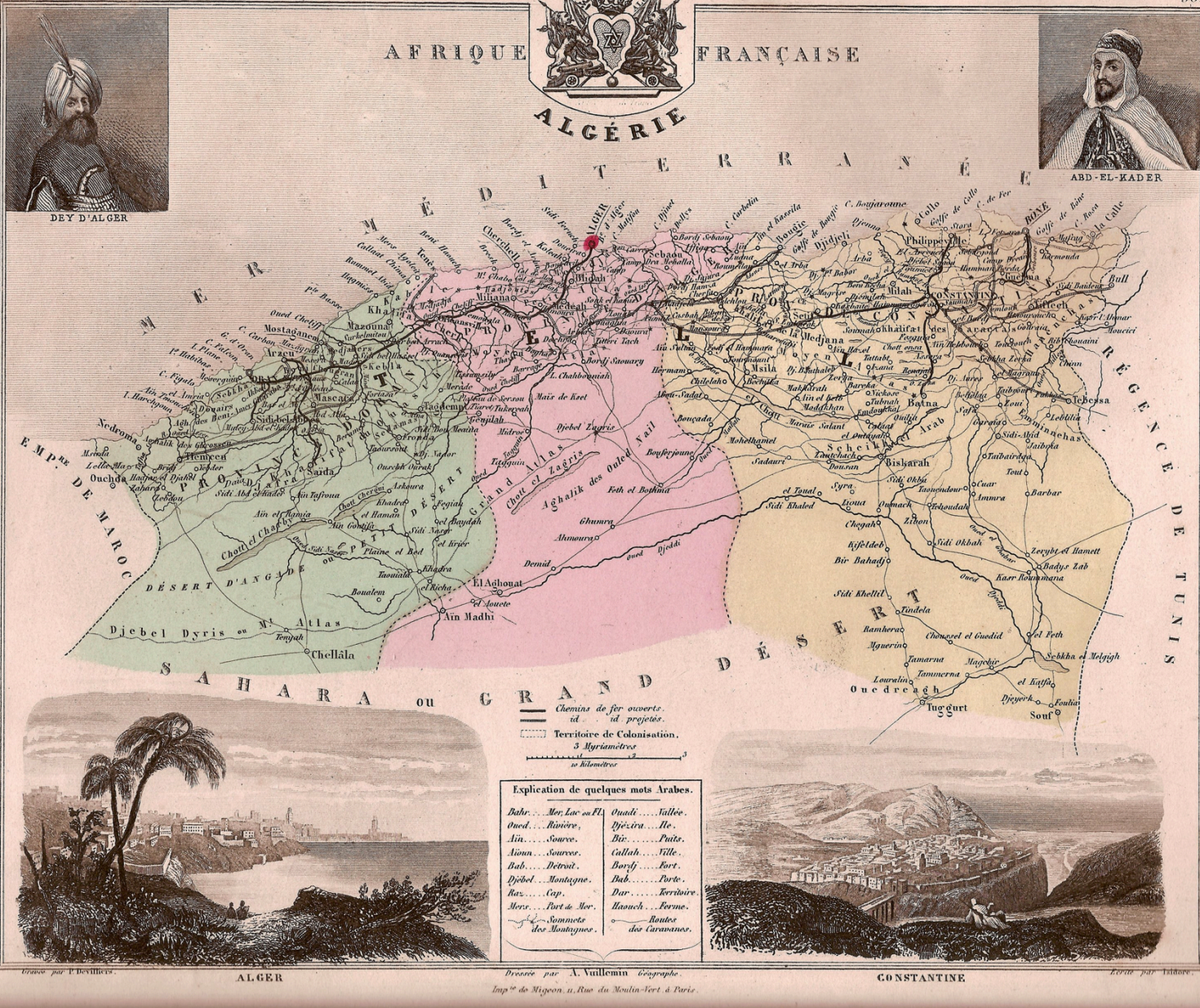
Les départements furent principalement nommés à leur création non pas d'après des critères historiques, pour ne pas rappeler le découpage en provinces de l'**Ancien Régime**, mais surtout d'après des critères géographiques. À la suite des différents changements de noms intervenus au cours des siècles, il est possible d'établir le tableau suivant sur l'origine de leur nom :

Origine	Nombre	Départements
Cours d'eau	68	Ain · Aisne · Allier · Ardèche · Ariège · Aube · Aude · Aveyron · Bouches-du-Rhône · Charente · Charente-Maritime · Cher · Corrèze · Creuse · Dordogne · Doubs · Drôme · Eure · Eure-et-Loir · Gard · Haute-Garonne · Gers · Gironde · Hérault · Ille-et-Vilaine · Indre · Indre-et-Loire · Isère · Loir-et-Cher · Loire · Haute-Loire · Loire-Atlantique · Loiret · Lot · Lot-et-Garonne · Maine-et-Loire · Marne · Haute-Marne · Mayenne · Meurthe-et-Moselle · Meuse · Moselle · Nièvre · Oise · Orne · Bas-Rhin · Haut-Rhin · Rhône · Haute-Saône · Saône-et-Loire · Sarthe · Seine-Maritime · Seine-et-Marne · Deux-Sèvres · Somme · Tarn · Tarn-et-Garonne · Var · Vendée · Vienne · Haute-Vienne · Yonne · Essonne · Hauts-de-Seine · <i>Seine-Saint-Denis</i> ¹¹⁸ · Val-de-Marne · Val-d'Oise
Montagnes et monts	12	<i>Alpes-de-Haute-Provence</i> ¹¹⁹ · Hautes-Alpes · Alpes-Maritimes · Ardennes · Cantal · Jura · Lozère · Puy-de-Dôme · Pyrénées-Atlantiques · Hautes-Pyrénées · Pyrénées-Orientales · <i>Vaucluse</i> ¹²⁰ · Vosges
Îles	6	Corse-du-Sud · Haute-Corse · Guadeloupe · Martinique · Mayotte · La Réunion
Côtes et plans d'eau	5	Calvados · Côtes-d'Armor · Manche · Morbihan · <i>Pas-de-Calais</i> ¹²¹
Provinces ou territoires historiques	4	<i>Alpes-de-Haute-Provence</i> ¹¹⁹ · <i>Alpes-Maritimes</i> ¹²² · <i>Landes</i> ¹²³ · Savoie · Haute-Savoie · Guyane
Villes	5	Paris · <i>Pas-de-Calais</i> ¹²¹ · Territoire de Belfort · <i>Seine-Saint-Denis</i> ¹¹⁸ · <i>Vaucluse</i> ¹²⁰
Étendue végétale	2	<i>Landes</i> ¹²⁴ , <i>Yvelines</i> ¹²⁵
Situation géographique	2	Finistère , Nord
Paysage, poésie	1	Côte-d'Or ^{126, 127}

LA FRANCE

COLONIES.

90.



Explication de quelques mots Arabes.

Bahr	Mer, Lac ou Fl.	Onadi	Vallée.
Oued	Rivière.	Djéza	Ile.
Ain	Source.	Bir	Puits.
Aoua	Sourver.	Callah	Ville.
Bab	Détroit.	Borj	Fort.
Djebel	Montagne.	Bab	Porte.
Raz	Cap.	Dar	Territoire.
Mers	Port de Mer.	Maouch	Femme.
Summette	des Montagnes.	Routes	des Caravanes.

Dessiné par T. Bevilacqua.

ALGER

Dessiné par A. Vuillemin géographe.

Imp. de Migeon, 11, Rue du Moutin-Tert à Paris.

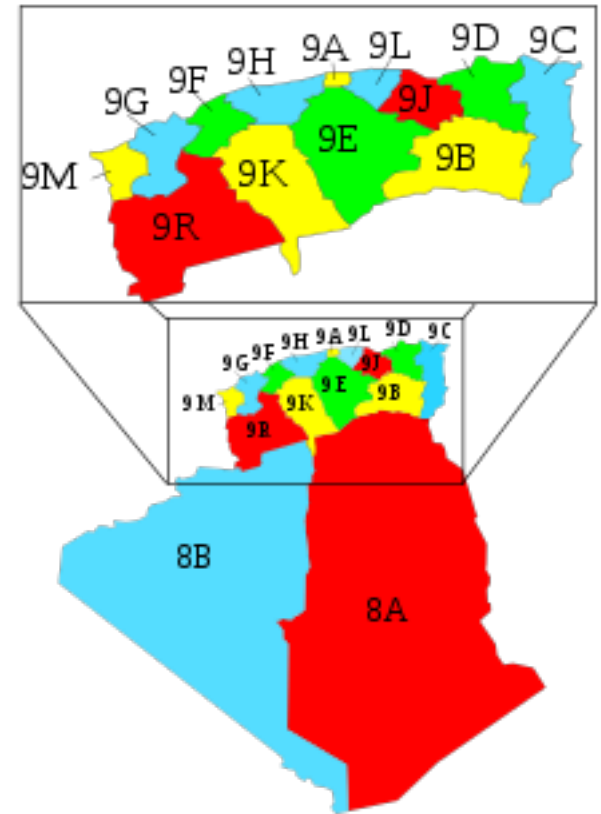
CONSTANTINE

Dessiné par Tallone.

Title: Afrique française - Algérie / **Former french provinces of Algeria** **Description :** Alexandre Vuillemin, géographe, 1877 (?). La carte donne les trois provinces d'Alger, Oran et Constantine, ce qui correspond à la situation administrative antérieure à 1870, et le tracé d'un réseau de chemin de fer la situe après 1856.

Dipartimenti d'Algeria

Numéro	Nom	Chef-lieu	Dates d'existence
91	<u>Alger</u>	<u>Alger</u>	<u>1848 – 1957</u>
92	<u>Oran</u>	<u>Oran</u>	<u>1848 – 1957</u>
93	<u>Constantine</u>		<u>1848 – 1957</u>
99	<u>Bône</u>	<u>Bône</u>	<u>1955 – 1957</u>
94	<u>Territoires du Sud</u>		<u>-1902 – 1957</u>



Carte des départements français d'Algérie (9A~9R) et départements français du Sahara (8A-8B) en 1960.

Origine dei dipartimenti francesi



La proposition géométrique du comité Sieyès-Thouret, luglio 1789



Disparition des [provinces d'Ancien Régime](#) (en couleur) au profit des [départements](#) (limites en noir).
Dicembre 1789



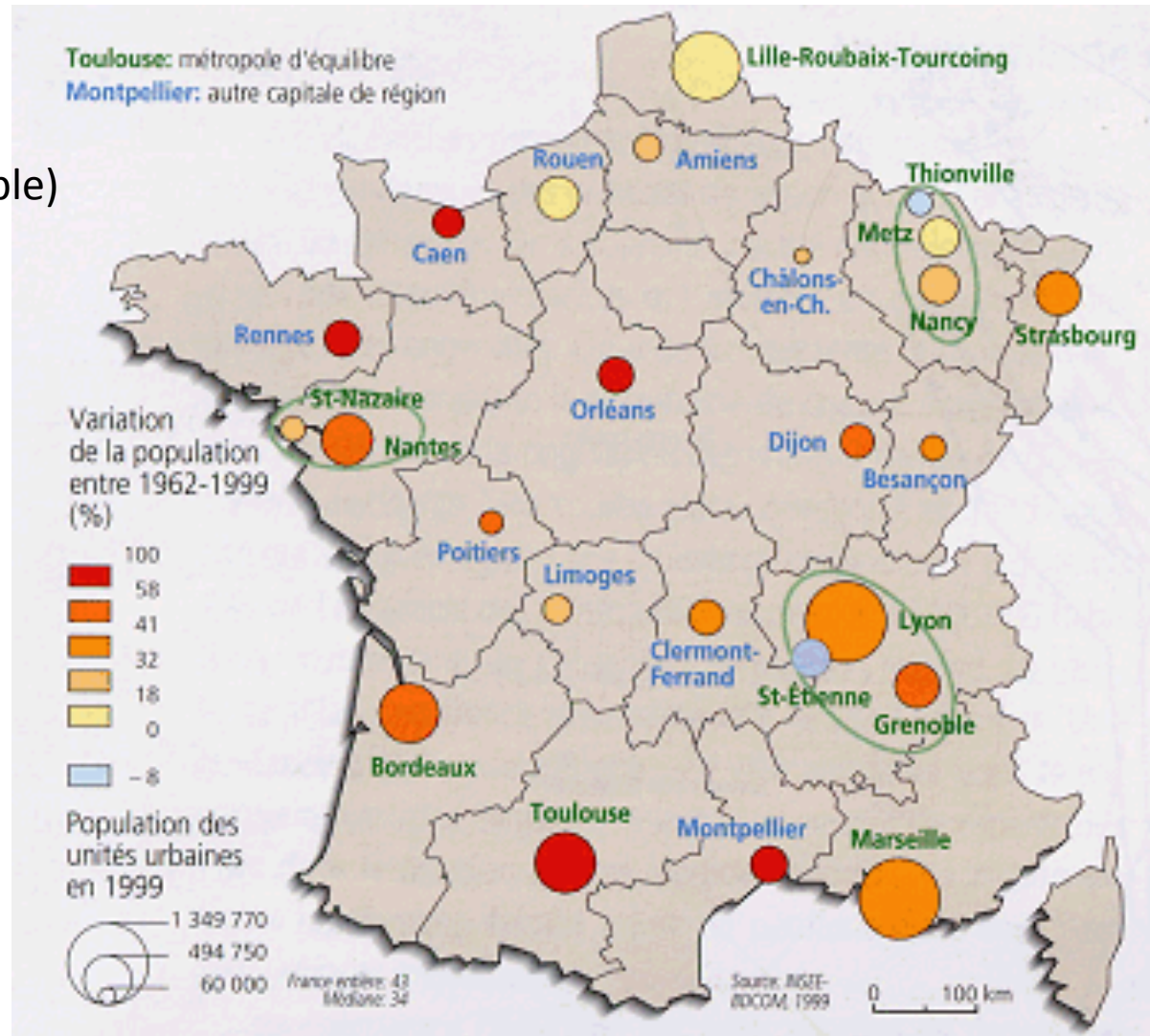
[Jean-Baptiste Poirson](#), Atlas national des 83 départements français

Datar

- 1963
- 1. Lyon (+ St Etienne / Grenoble)
- 2. Marseille
- [3. Lille-Roubaix-Tourcoing](#)
- 4. Toulouse
- 5. Bordeaux
- 6. Nantes-Saint Nazare
- 7 Strasbourg
- 8 Nancy-Metz-Thioville

1970

- Clermont Ferrand
- Dijon
- Nice
- Rennes
- Rouen
- +
- Caen
- Limonges
- Montpellier



Métropoles d'équilibre

1963 DATAR

- 1. Lyon (+ St Etienne / Grenoble)
- 2. Marseille
- [3. Lille-Roubaix-Tourcoing](#)
- 4. Toulouse
- 5. Bordeaux
- 6. Nantes-Saint Nazare
- 7 Strasbourg
- 8 Nancy-Metz-Thioville
-

1970

- Clermont Ferrand
- Dijon
- Nice
- Rennes
- Rouen
- +
- Caen
- Limonges
- Montpellier